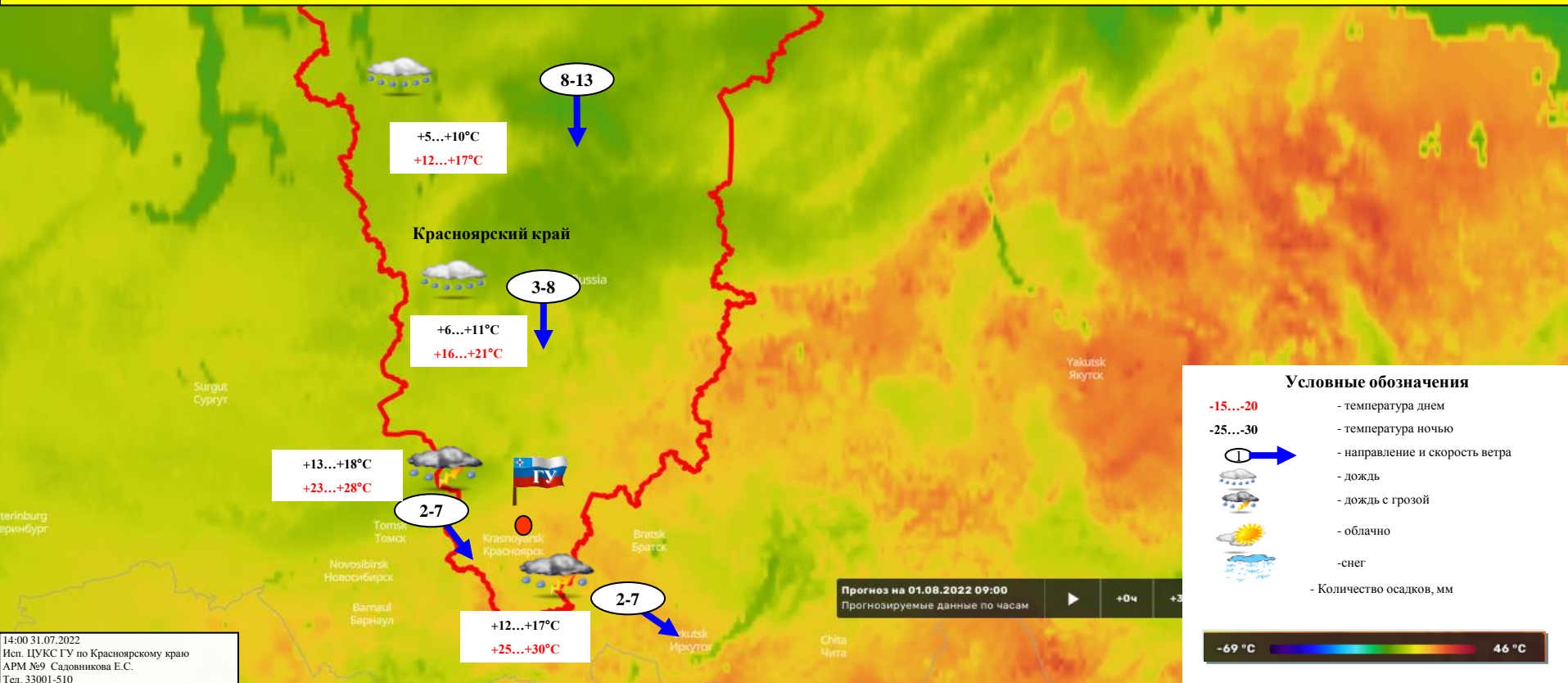
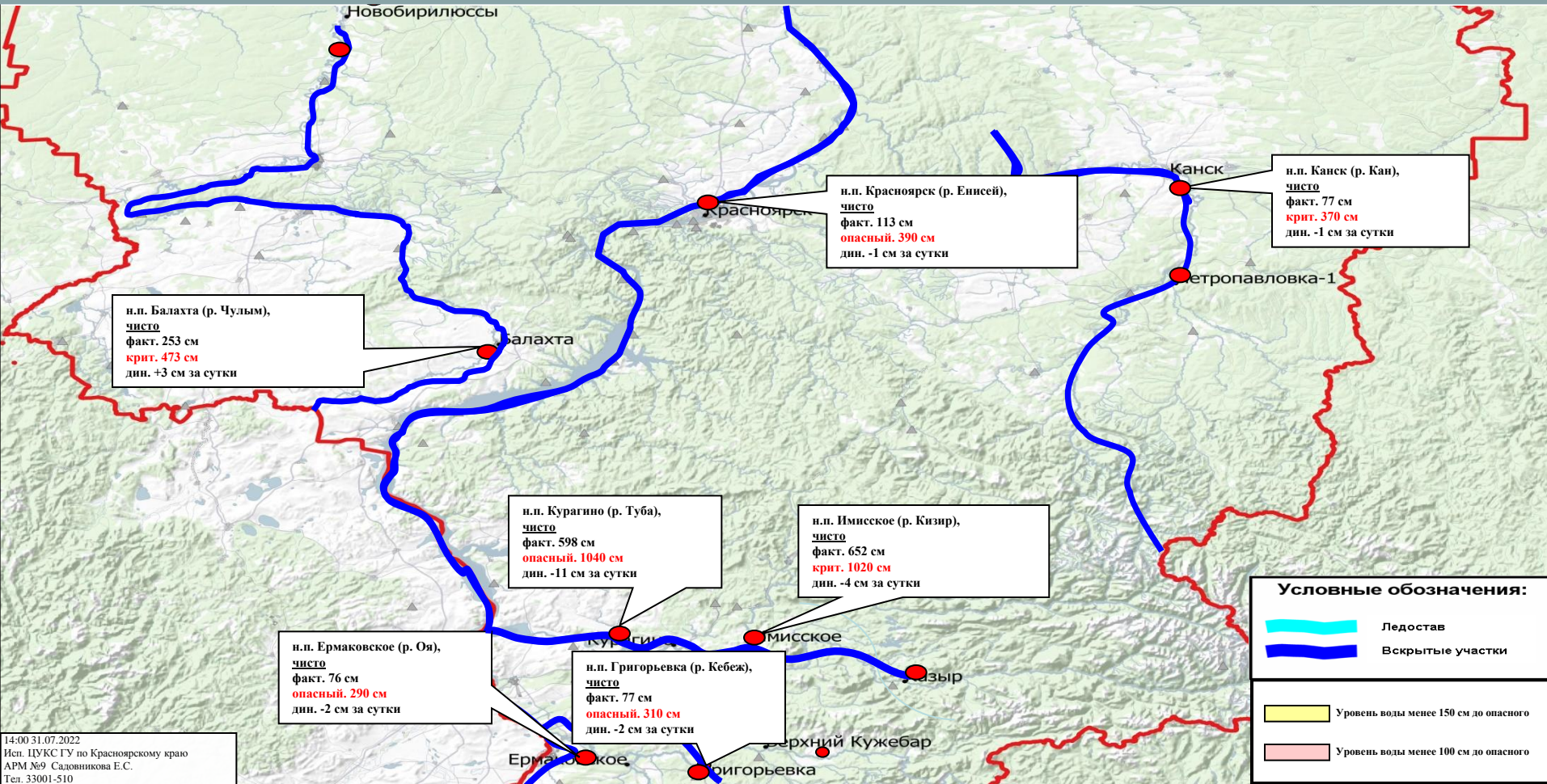


Предупреждение о неблагоприятных метеорологических явлениях:

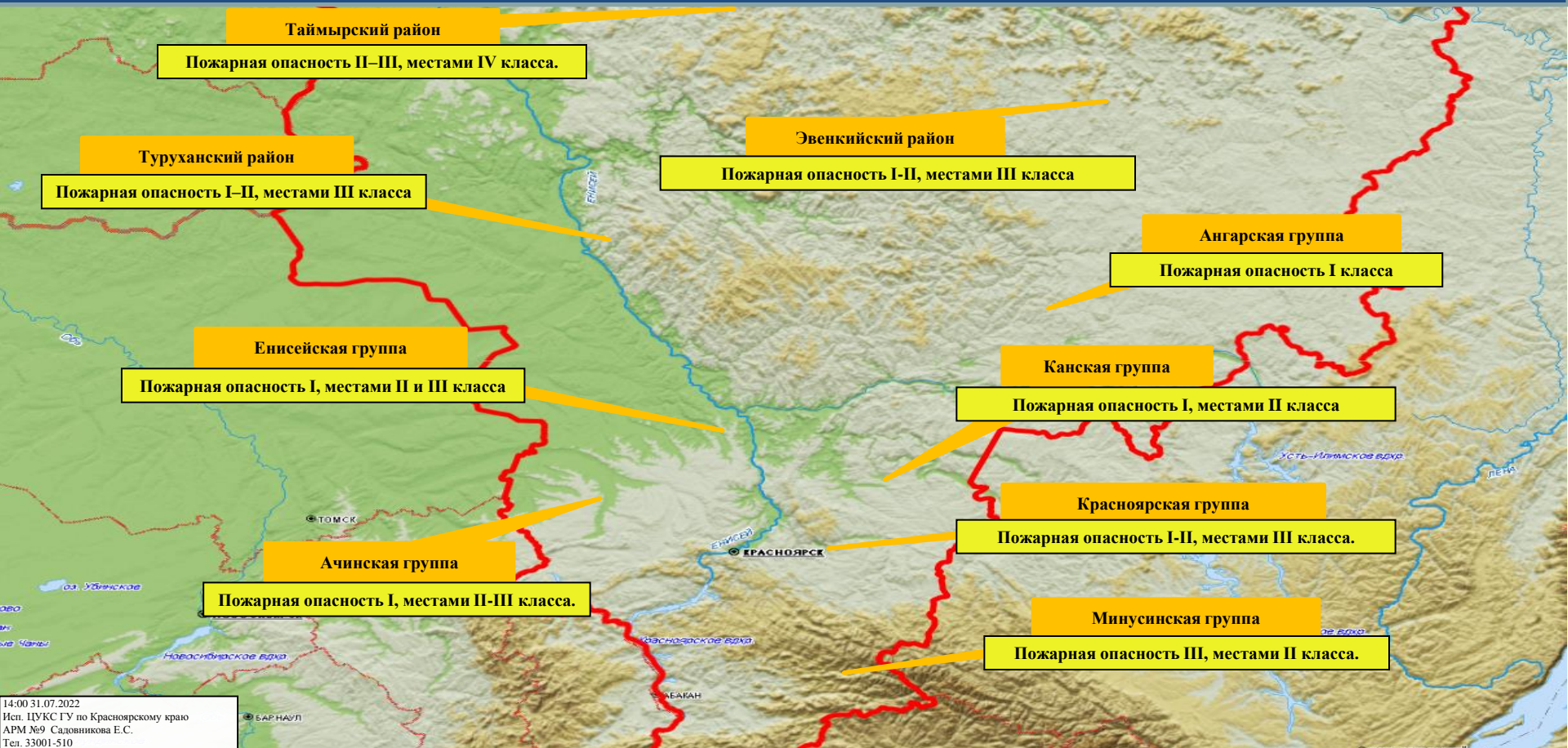
1 августа на юге Таймырского МР местами ожидается сильный северный ветер, порывы 17-22 м/с, в Туруханском районе местами сильный северный ветер, порывы 15-18 м/с, в Эвенкийском МР, в центральных и южных районах Красноярского края местами грозы, сильные дожди, днем в южных районах жаркая погода, температура воздуха +25,+30°C, на юге Таймырского МР местами сохранится высокая пожарная опасность 4 класса.







ЕЖЕДНЕВНЫЙ ОПЕРАТИВНЫЙ ПРОГНОЗ ЛЕСОПОЖАРНОЙ ОБСТАНОВКИ НА ТЕРРИТОРИИ КРАСНОЯРСКОГО КРАЯ НА 01 АВГУСТА 2022 г.



01 августа на территории Красноярского края прогнозируется пожарная опасность I–II, местами в центральных и южных районах края, Туруханском районе, Эвенкийском МР – III класса. Высокая пожарная опасность IV прогнозируется местами в Таймырском МР (г. Норильск), чрезвычайная пожарная опасность V класса не прогнозируется.



РИСК ВОЗНИКНОВЕНИЯ ЧС И ПРОИСШЕСТВИЙ, ОБУСЛОВЛЕННЫХ АВАРИЯМИ НА ОБЪЕКТАХ ЖКХ НА ТЕРРИТОРИИ КРАСНОЯРСКОГО КРАЯ



На 09:00 (крск) 31.07.2022 на территории Красноярского края аварий, приведших к длительному погашению потребителей, не произошло.



Наибольший риск возникновения аварийных ситуаций, связанных с износом электроэнергетических систем в крае (74% износа) прогнозируется в Енисейском, Северо-Енисейском, Курагинском, Козульском, Боготольском, Большеулуйском, Ужурском, Иланском, Ирбейском, Саянском, Пировском, Большемурутинском районах и в г. Красноярске.

Обстановка на автомобильном транспорте

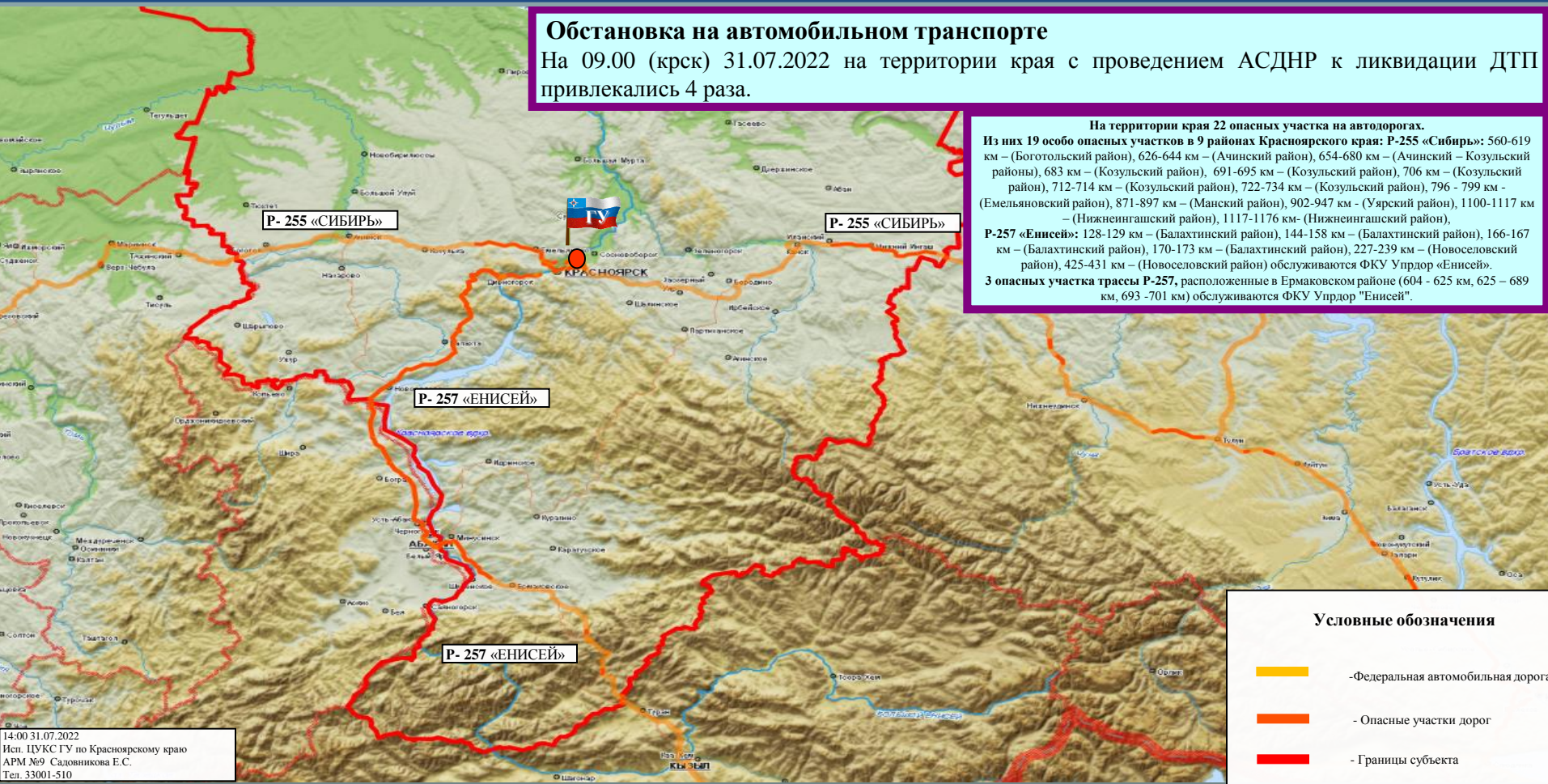
На 09.00 (крск) 31.07.2022 на территории края с проведением АСДНР к ликвидации ДТП привлекались 4 раза.

На территории края 22 опасных участка на автодорогах.

Из них 19 особо опасных участков в 9 районах Красноярского края: Р-255 «Сибирь»: 560-619 км – (Боготольский район), 626-644 км – (Ачинский район), 654-680 км – (Ачинский – Козульский районы), 683 км – (Козульский район), 691-695 км – (Козульский район), 706 км – (Козульский район), 712-714 км – (Козульский район), 722-734 км – (Козульский район), 796 - 799 км - (Емельяновский район), 871-897 км – (Манский район), 902-947 км – (Уярский район), 1100-1117 км – (Нижнеингашский район), 1117-1176 км- (Нижнеингашский район).

Р-257 «Енисей»: 128-129 км – (Балахтинский район), 144-158 км – (Балахтинский район), 166-167 км – (Балахтинский район), 170-173 км – (Балахтинский район), 227-239 км – (Новоселовский район), 425-431 км – (Новоселовский район) обслуживаются ФКУ Упрдор «Енисей».

3 опасных участка трассы Р-257, расположенные в Ермаковском районе (604 - 625 км, 625 – 689 км, 693 -701 км) обслуживаются ФКУ Упрдор "Енисей".



Условные обозначения

- Федеральная автомобильная дорога
- Опасные участки дорог
- Границы субъекта



МОДЕЛЬ РАЗВИТИЯ ВОЗМОЖНЫХ ЧС И ПРОИСШЕСТВИЙ, ОБУСЛОВЛЕННЫХ РИСКОМ ЗЕМЛЕТРЯСЕНИЯ НА ТЕРРИТОРИИ КРАСНОЯРСКОГО КРАЯ



Сейсмическая активность на уровне фоновых значений

На территории Красноярского края сейсмических событий не зарегистрировано.

На территории Красноярского края 10 районов умеренной и малой сейсмической опасности

(5-7 баллов):

*Шушенский, Саянский, Ермаковский, Минусинский, Идринский,
Каратузский, Курагинский, Новоселовский, Краснотуранский,
Балахтинский*



14:00 31.07.2022
Исп. ЦУКС ГУ по Красноярскому краю
АРМ №9 Садовникова Е.С.
Тел. 33001-510

Условные обозначения

- Столица субъекта
- Районный центр
- Тектонический разлом
- гас

Баллы по шкале MSK-64:

- ≤ 5
- 6
- 7
- 8
- 9
- 10

Масштаб
1 : 3000000

№ п/п	Муниципальный район	Общее кол-во зданий, сооруж.	Общее кол-во населения	В том числе детей	Жилых домов	ПОО
1	Минусинский	18362	95984	18375	17302	4
2	Балахтинский	9765	23660	6241	6033	0
3	Ермаковский	6608	22487	7911	6544	0
4	Идринский	5488	13491	3041	5143	0
5	Каратузский	7086	18326	3151	0	0
6	Краснотуранский	5803	16000	4250	5703	0
7	Курагинский	12376	51402	9858	12376	5
8	Новоселовский	2500	15144	2310	2500	0
9	Саянский	4884	12014	3597	4727	0
10	Шушенский	10139	35539	9354	9509	0
Итого:		83011	304047	68088	69837	9