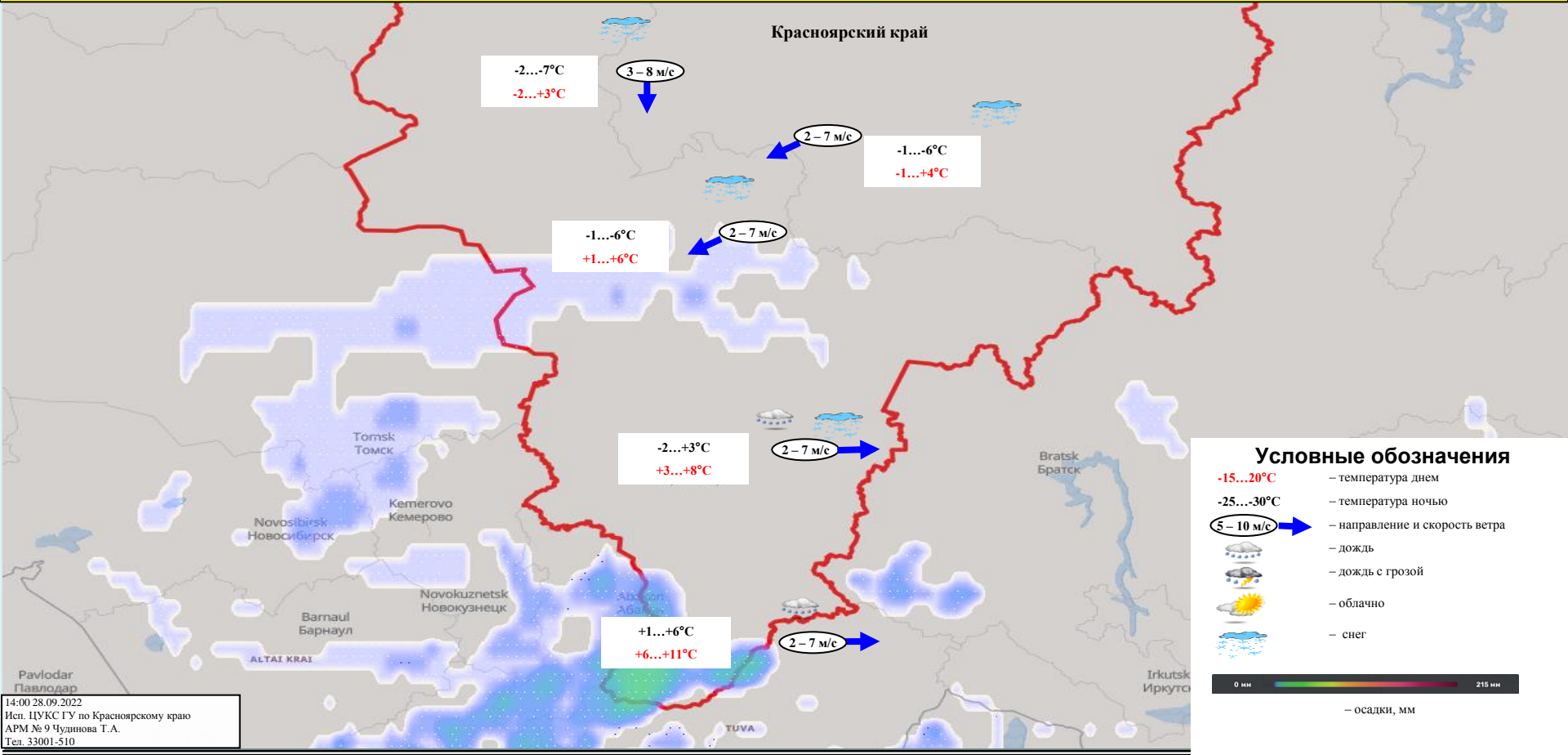
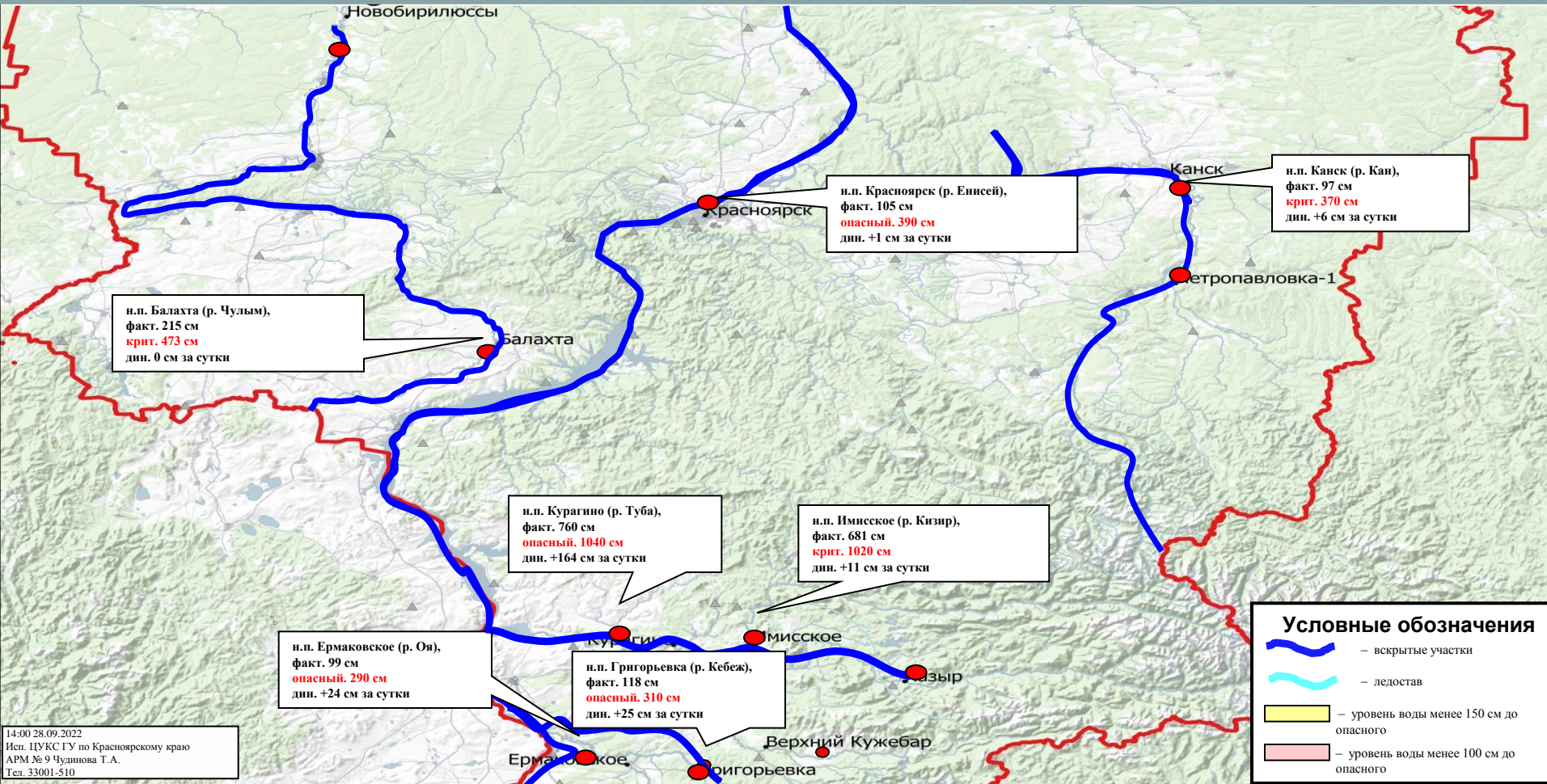


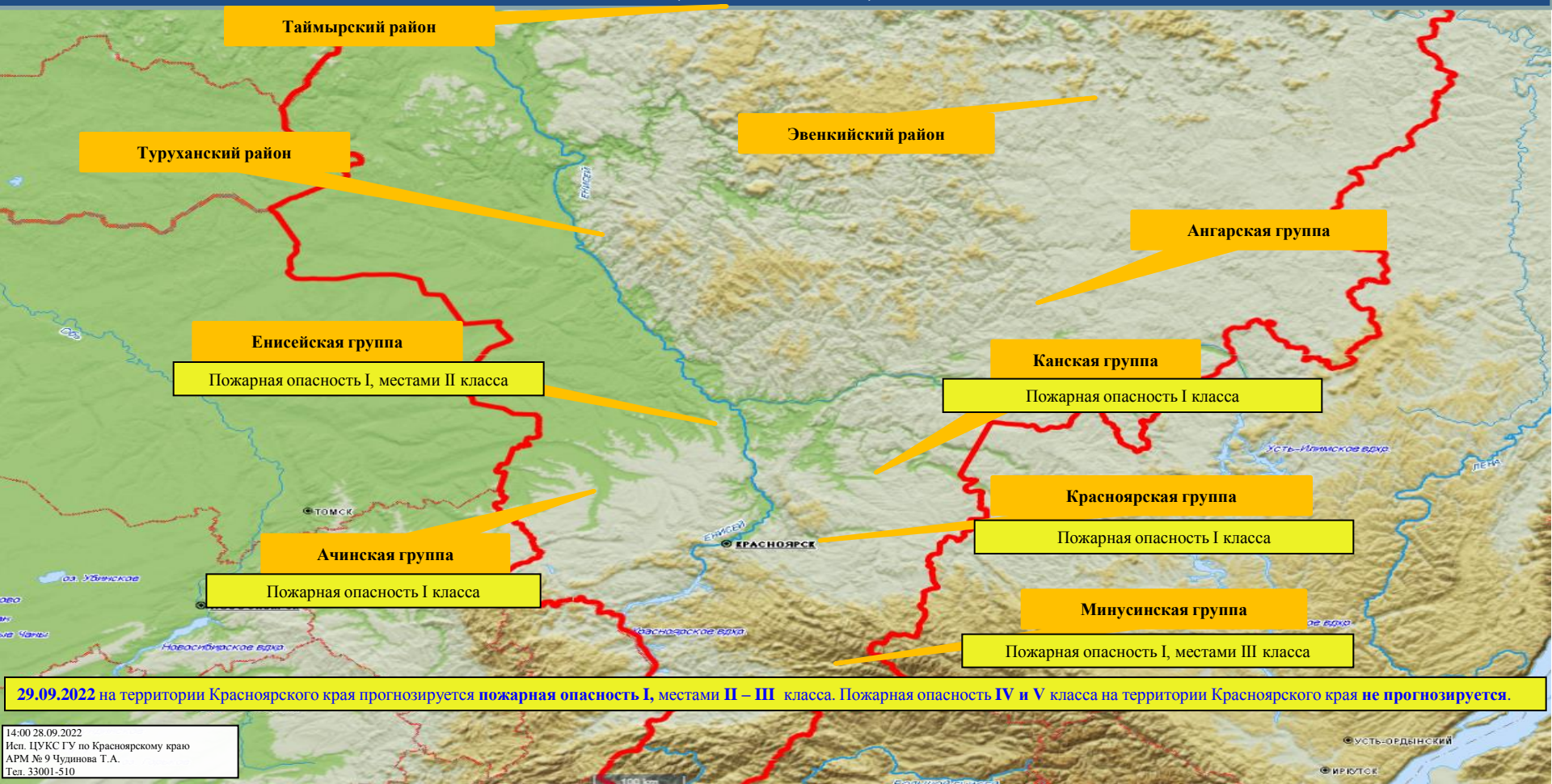
29.09.2022 днем в южных районах Красноярского края ожидаются местами **сильные дожди**, мокрый снег.







# ЕЖЕДНЕВНЫЙ ОПЕРАТИВНЫЙ ПРОГНОЗ ЛЕСОПОЖАРНОЙ ОБСТАНОВКИ НА ТЕРРИТОРИИ КРАСНОЯРСКОГО КРАЯ (НА 29.09.2022)



Таймырский район

Туруханский район

Эвенкийский район

Ангарская группа

Енисейская группа

Пожарная опасность I, местами II класса

Канская группа

Пожарная опасность I класса

Ачинская группа

Пожарная опасность I класса

Красноярская группа

Пожарная опасность I класса

Минусинская группа

Пожарная опасность I, местами III класса

**29.09.2022 на территории Красноярского края прогнозируется пожарная опасность I, местами II – III класса. Пожарная опасность IV и V класса на территории Красноярского края не прогнозируется.**

14:00 28.09.2022  
Исп. ЦУКС ГУ по Красноярскому краю  
АРМ. № 9 Чудилова Т.А.  
Тел. 33001-510

© УСТЬ-ОРДИНСКИЙ  
© ИРКУТСК

# РИСК ВОЗНИКНОВЕНИЯ ЧС И ПРОИСШЕСТВИЙ, ОБУСЛОВЛЕННЫХ АВАРИЯМИ НА ОБЪЕКТАХ ЖКХ НА ТЕРРИТОРИИ КРАСНОЯРСКОГО КРАЯ

За прошедшие сутки на территории Красноярского края аварий, приведших к длительному погашению потребителей (более суток), не произошло.



Наибольший риск возникновения аварийных ситуаций, связанных с износом электроэнергетических систем в крае (74% износа) прогнозируется в Енисейском, Северо-Енисейском, Курагинском, Козульском, Боготольском, Большесудайском, Ужурском, Иланском, Ирбейском, Саянском, Пировском, Большемурагинском районах и в г. Красноярске.

## Обстановка на автомобильном транспорте

За сутки силы и средства МЧС России на ДТП реагировали **2** раза.

На территории края 22 опасных участка на автодорогах.

Из них 19 особо опасных участков в девяти районах Красноярского края: Р-255 «Сибирь»: Боготольский район (584 – 602 км), Ачинский район (626 – 644 км, 654 – 680 км), Козульский район (683 км, 691 – 695 км, 706 км, 712 – 714 км, 722 – 734 км), Емельяновский район (734 – 812 км), Манский район (871 – 897 км), Уярский район (902 – 947 км), Нижнеингашский район (1100 – 1117 км, 1117 – 1176 км);

Р-257 «Енисей»: Балахтинский район (128 – 129 км, 144 – 158 км, 166 – 167 км, 170 – 173 км), Новоселовский район (227 – 239 км), Минусинский район (425 – 431 км).  
ФКУ Упрдор «Енисей».

3 опасных участка трассы Р-257, расположенные в Ермаковском районе (604 – 625 км, 625 – 689 км, 693 – 701 км) обслуживаются ФКУ Упрдор "Енисей".



### Условные обозначения

- федеральная автомобильная дорога
- опасные участки дорог
- границы субъекта

## Сейсмическая активность на уровне фоновых значений

На территории Красноярского края сейсмических событий не зарегистрировано.

На территории Красноярского края 10 районов умеренной и малой сейсмической опасности (5 – 7 баллов):  
Шушенский, Саянский, Ермаковский, Минусинский, Идринский, Каратузский, Курагинский, Новоселовский, Краснотуранский, Балахтинский районы



14:00 28.09.2022  
Исп. ЦУКС ГУ по Красноярскому краю  
АРМ № 9 Чуудинова Т.А.  
Тел. 33001-510

**Условные обозначения**

- Столица субъекта
- Районный центр
- Тектонический разлом
- ★ гЭС

**Баллы по шкале MSK-64:**

- ≤ 5
- 6
- 7
- 8
- 9
- 10

№ п/п	Муниципальный район	Общее кол-во зданий, сооруж.	Общее кол-во населения	В том числе детей	Жилых домов	ПОО
1	Минусинский	18362	95984	18375	17302	4
2	Балахтинский	9765	23660	6241	6033	0
3	Ермаковский	6608	22487	7911	6544	0
4	Идринский	5488	13491	3041	5143	0
5	Каратузский	7086	18326	3151	0	0
6	Краснотуранский	5803	16000	4250	5703	0
7	Курагинский	12376	51402	9858	12376	5
8	Новоселовский	2500	15144	2310	2500	0
9	Саянский	4884	12014	3597	4727	0
10	Шушенский	10139	35539	9354	9509	0
Итого:		83011	304047	68088	69837	9

Масштаб  
1 : 3000000