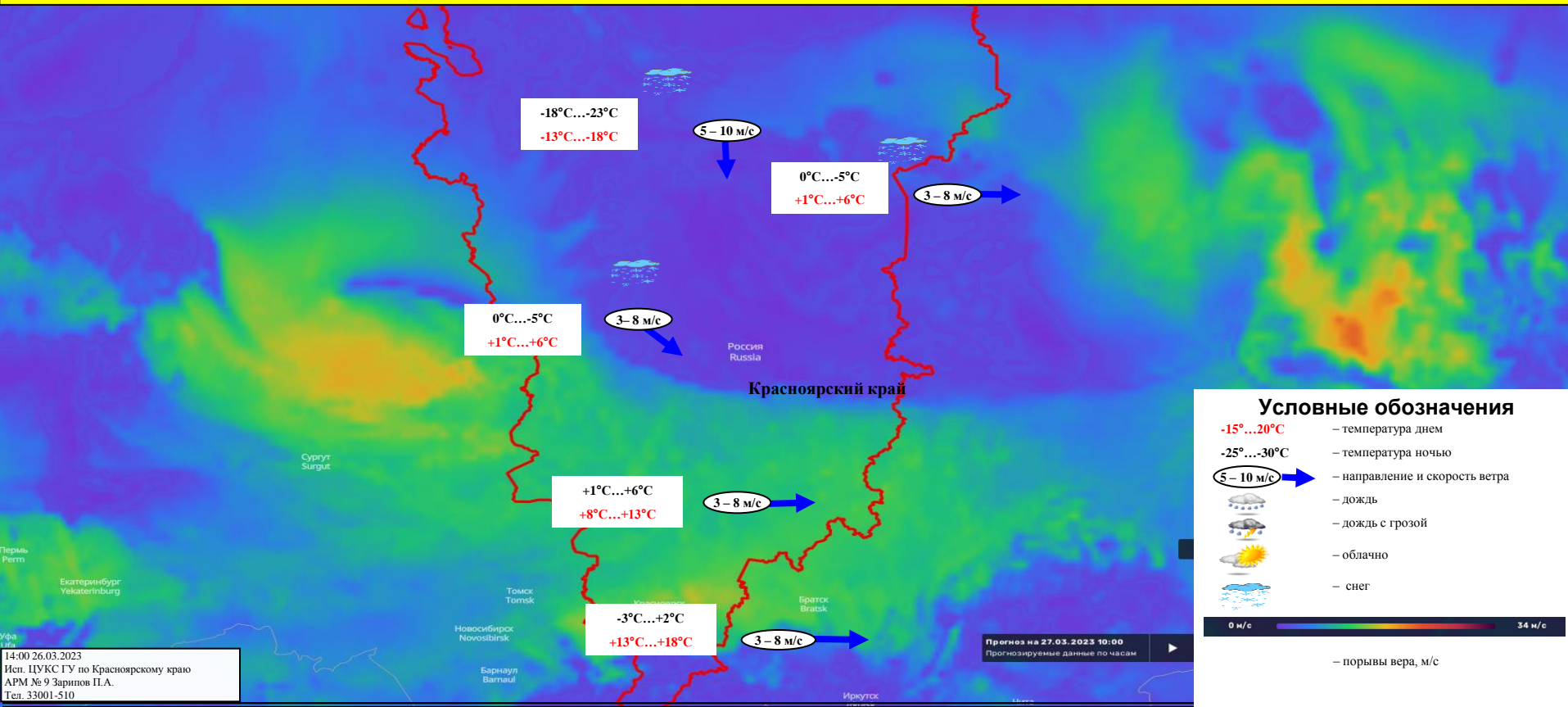


# МОДЕЛЬ РАЗВИТИЯ ВОЗМОЖНЫХ ЧС И ПРОИСШЕСТВИИ НА ТЕРРИТОРИИ КРАСНОЯРСКОГО КРАЯ (НА 27.03.2023)

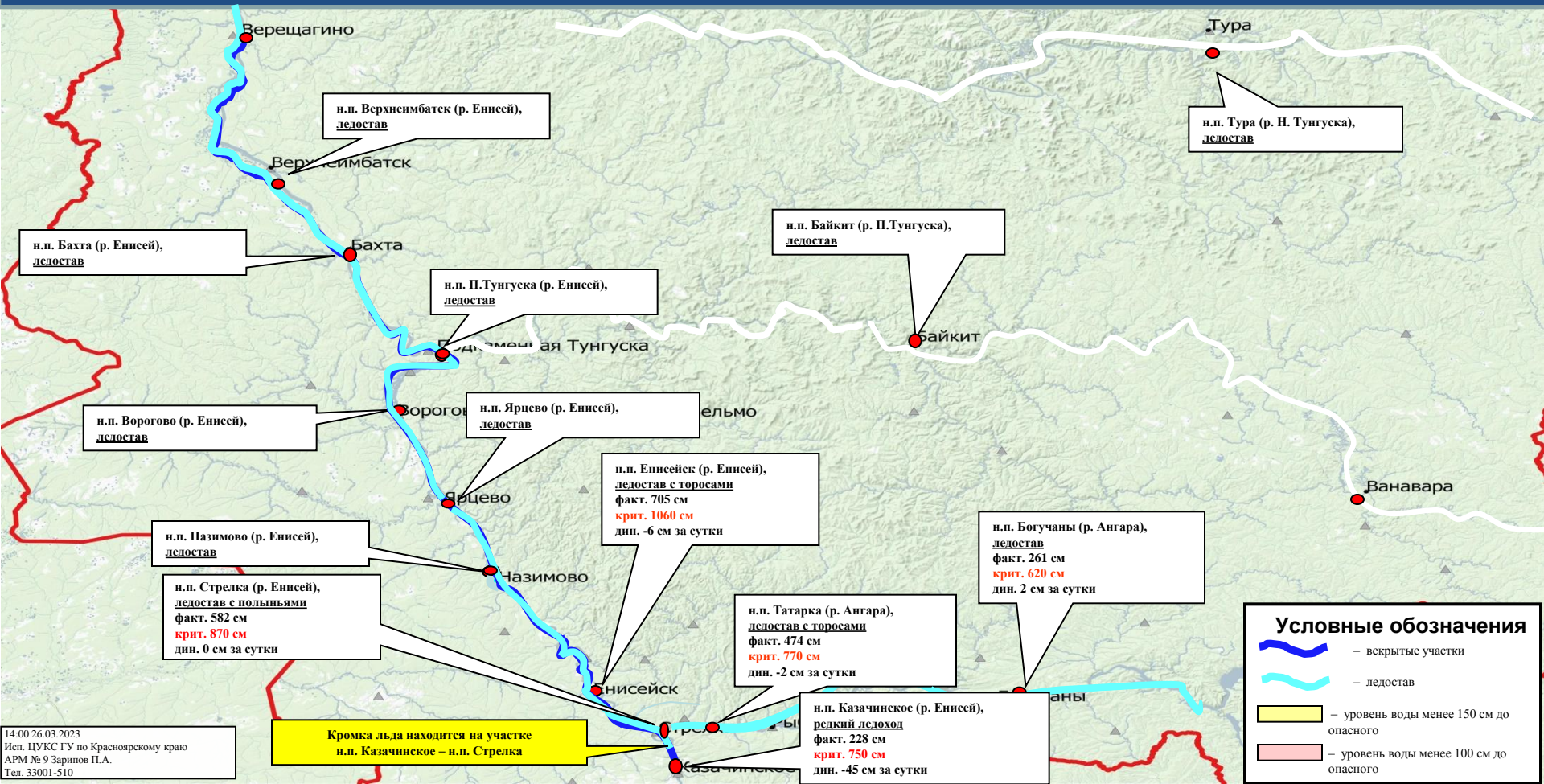


## Предупреждение о неблагоприятных метеорологических явлениях:

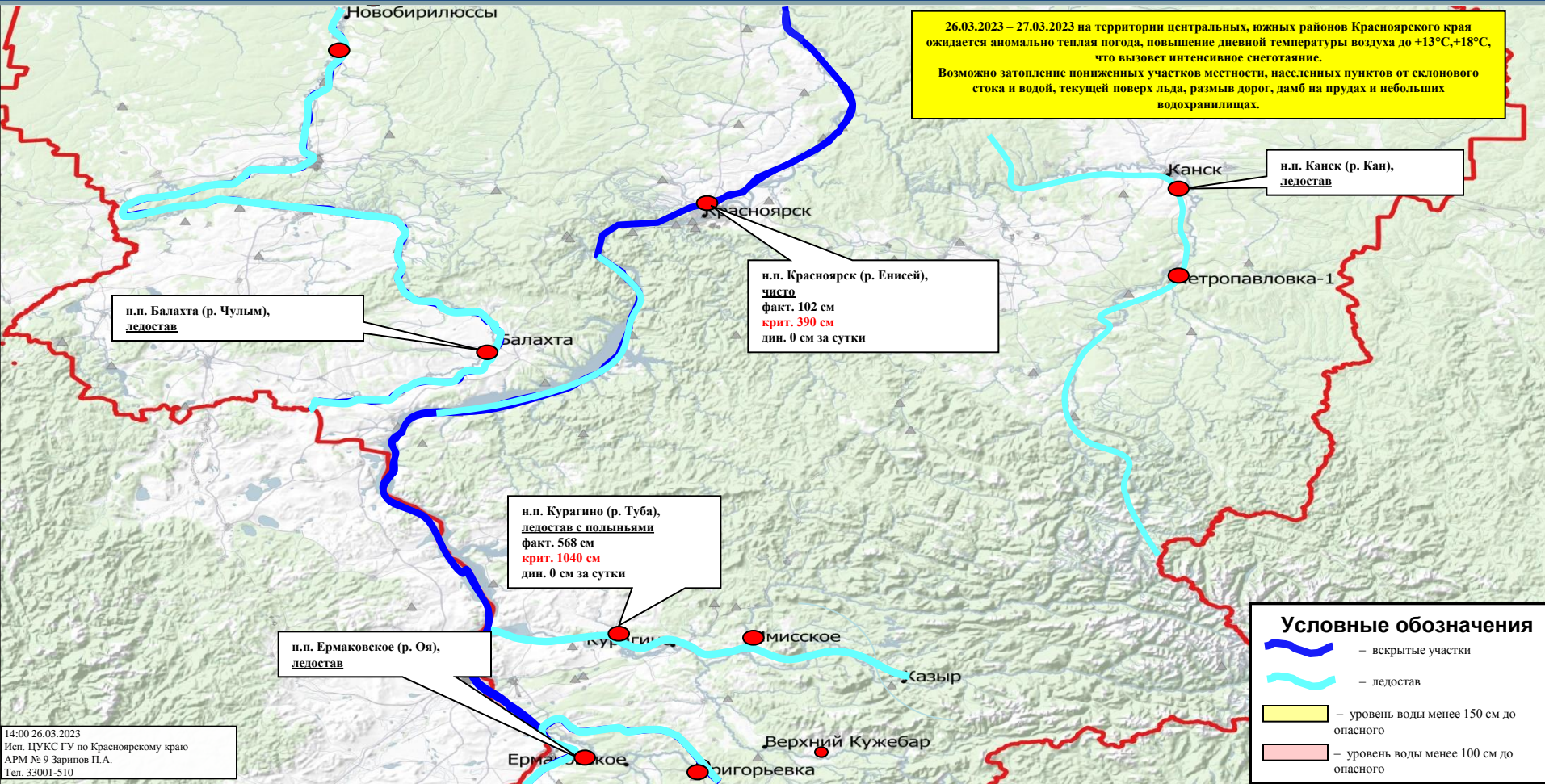
27.03.2023 ночью на юге Эвенкийского МР местами сильный снег, днем в Туруханском районе, в центральных и южных районах Красноярского края ожидается сильный западный ветер, порывы 15 – 18 м/с, на дорогах центральных и южных районов сохранится гололедица.



# ГИДРОЛОГИЧЕСКАЯ ОБСТАНОВКА НА ТЕРРИТОРИИ КРАСНОЯРСКОГО КРАЯ (НА 26.03.2023)



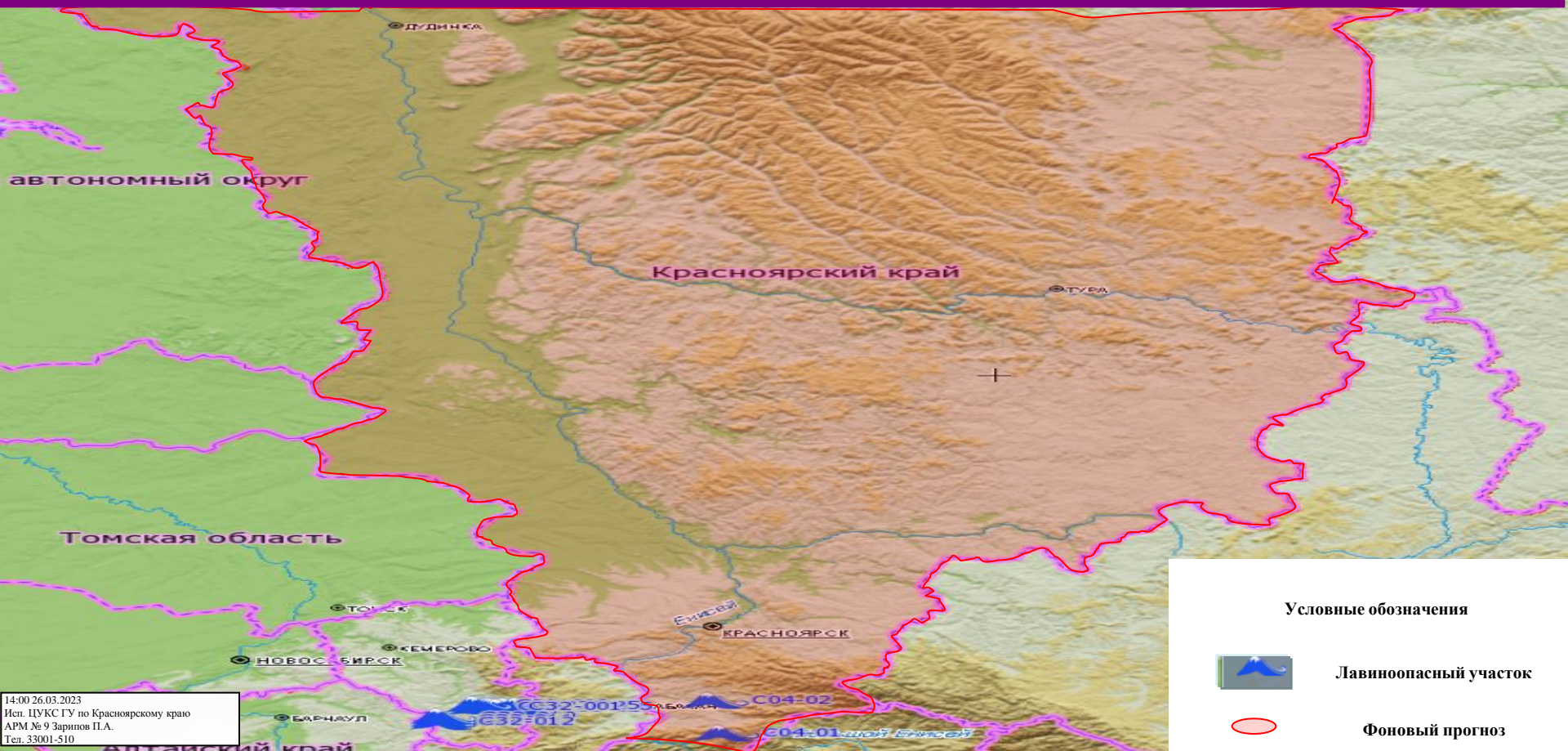
# ГИДРОЛОГИЧЕСКАЯ ОБСТАНОВКА НА ТЕРРИТОРИИ КРАСНОЯРСКОГО КРАЯ (НА 26.03.2023)



# ЛАВИНООПАСНАЯ ОБСТАНОВКА НА ТЕРРИТОРИИ КРАСНОЯРСКОГО КРАЯ (НА 27.03.2023)



**Фоновый прогноз лавинной опасности: 27.03.2023 в горных районах Красноярского края лавиноопасно.**



### Условные обозначения



Лавиноопасный участок

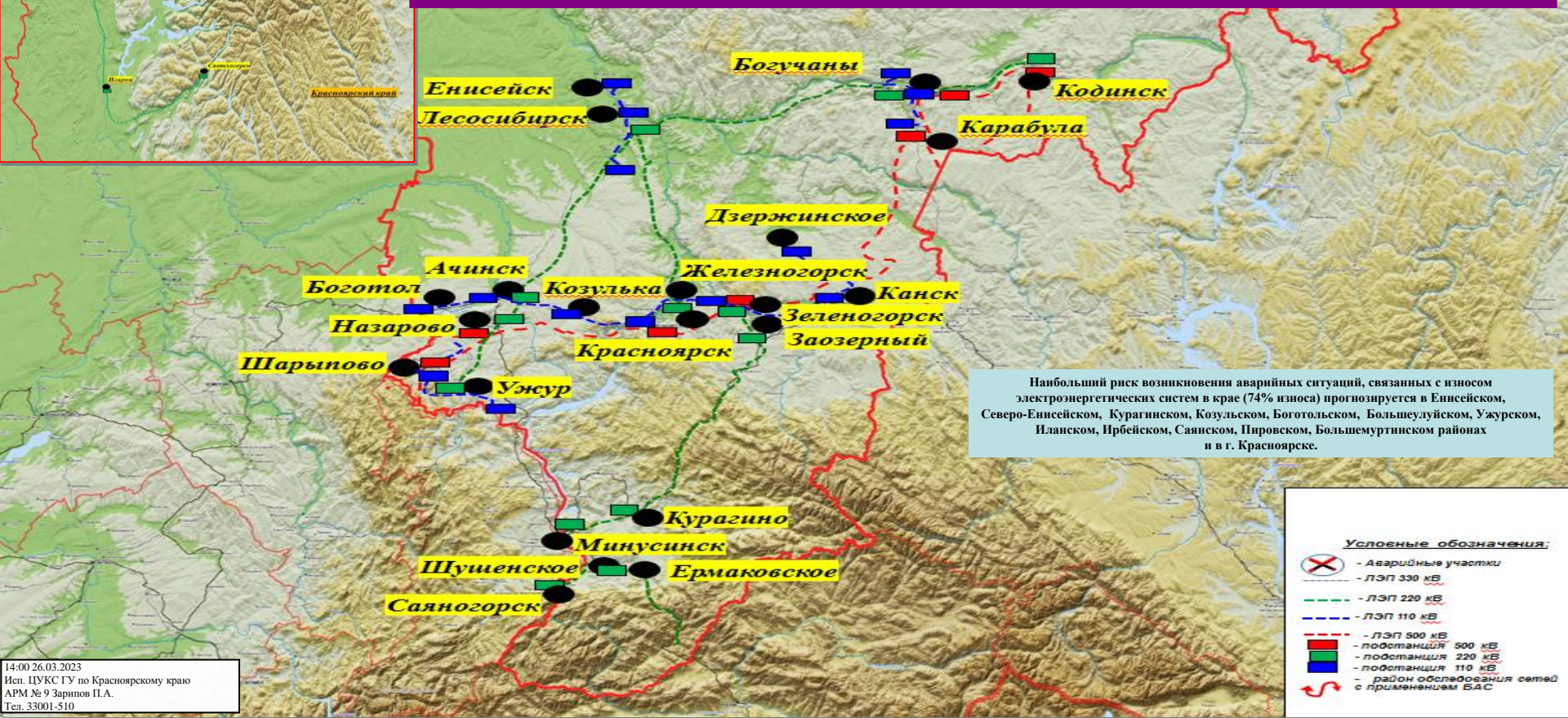


Фоновый прогноз

# РИСК ВОЗНИКНОВЕНИЯ ЧС И ПРОИСШЕСТВИЙ, ОБУСЛОВЛЕННЫХ АВАРИЯМИ НА ОБЪЕКТАХ ЖКХ НА ТЕРРИТОРИИ КРАСНОЯРСКОГО КРАЯ



За прошедшие сутки на территории Красноярского края аварий, приведших к длительному погашению потребителей (более суток), не произошло.



Наибольший риск возникновения аварийных ситуаций, связанных с износом электроэнергетических систем в крае (74% износа) прогнозируется в Енисейском, Северо-Енисейском, Курагинском, Козульском, Боготольском, Большесудайском, Ужурском, Иланском, Ирбейском, Саянском, Пировском, Большемурагинском районах и в г. Красноярске.


# МОДЕЛЬ РАЗВИТИЯ ВОЗМОЖНЫХ ЧС И ПРОИСШЕСТВИЙ НА АВТОМОБИЛЬНОМ ТРАНСПОРТЕ КРАСНОЯРСКОГО КРАЯ



**Обстановка на автомобильном транспорте  
За сутки силы и средства МЧС России на ДТП не реагировали.**

**На территории края 22 опасных участка на автодорогах.**  
Из них 19 особо опасных участков в девяти районах Красноярского края: Р-255 «Сибирь»: Боготольский район (584 – 602 км), Ачинский район (626 – 644 км, 654 – 680 км), Козульский район (683 км, 691 – 695 км, 706 км, 712 – 714 км, 722 – 734 км), Емельяновский район (734 – 812 км), Манский район (871 – 897 км), Уярский район (902 – 947 км), Нижнеингашский район (1100 – 1117 км, 1117 – 1176 км);  
Р-257 «Енисей»: Балахтинский район (128 – 129 км, 144 – 158 км, 166 – 167 км, 170 – 173 км), Новоселовский район (227 – 239 км), Минусинский район (425 – 431 км).  
ФКУ Упрдор «Енисей».  
3 опасных участка трассы Р-257, расположенные в Ермаковском районе (604 – 625 км, 625 – 689 км, 693 – 701 км) обслуживаются ФКУ Упрдор "Енисей".

### Условные обозначения

-  – федеральная автомобильная дорога
-  – опасные участки дорог
-  – границы субъекта

# МОДЕЛЬ РАЗВИТИЯ ВОЗМОЖНЫХ ЧС И ПРОИСШЕСТВИЙ, ОБУСЛОВЛЕННЫХ РИСКОМ ЗЕМЛЕТРЯСЕНИЯ НА ТЕРРИТОРИИ КРАСНОЯРСКОГО КРАЯ



**Сейсмическая активность на уровне фоновых значений**  
Сейсмических событий (с магнитудой более трёх) не зарегистрировано.

На территории Красноярского края 10 районов умеренной и малой сейсмической опасности (5 – 7 баллов):  
Шушенский, Саянский, Ермаковский, Минусинский, Идринский, Каратузский, Курагинский, Новоселовский, Краснотуранский, Балахтинский районы



№ п/п	Муниципальный район	Общее кол-во зданий, сооруж.	Общее кол-во населения	В том числе детей	Жилых домов	ПОО
1	Минусинский	18362	95984	18375	17302	4
2	Балахтинский	9765	23660	6241	6033	0
3	Ермаковский	6608	22487	7911	6544	0
4	Идринский	5488	13491	3041	5143	0
5	Каратузский	7086	18326	3151	0	0
6	Краснотуранский	5803	16000	4250	5703	0
7	Курагинский	12376	51402	9858	12376	5
8	Новоселовский	2500	15144	2310	2500	0
9	Саянский	4884	12014	3597	4727	0
10	Шушенский	10139	35539	9354	9509	0
Итого:		83011	304047	68088	69837	9

14:00 26.03.2023  
Исп. ЦУКС ГУ по Красноярскому краю  
АРМ № 9 Зарипов П.А.  
Тел. 33001-510

## Условные обозначения

- Столица субъекта
- Районный центр
- Тектонический разлом
- ГЭС

## Баллы по шкале MSK-64:

- ≤ 5
- 6
- 7
- 8
- 9
- 10