МОДЕЛЬ РАЗВИТИЯ ВОЗМОЖНЫХ ЧС И ПРОИСШЕСТВИЙ НА ТЕРРИТОРИИ КРАСНОЯРСКОГО КРАЯ
(по состоянию на 11 декабря 2021 г)

Предупреждение о неблагоприятных метеорологических явлениях:
11 декабря днём в центральных районах местами ожидаются порывы западного ветра 15-18 м/с, на дорогах центральных и южных районов Красноярского края гололедица.

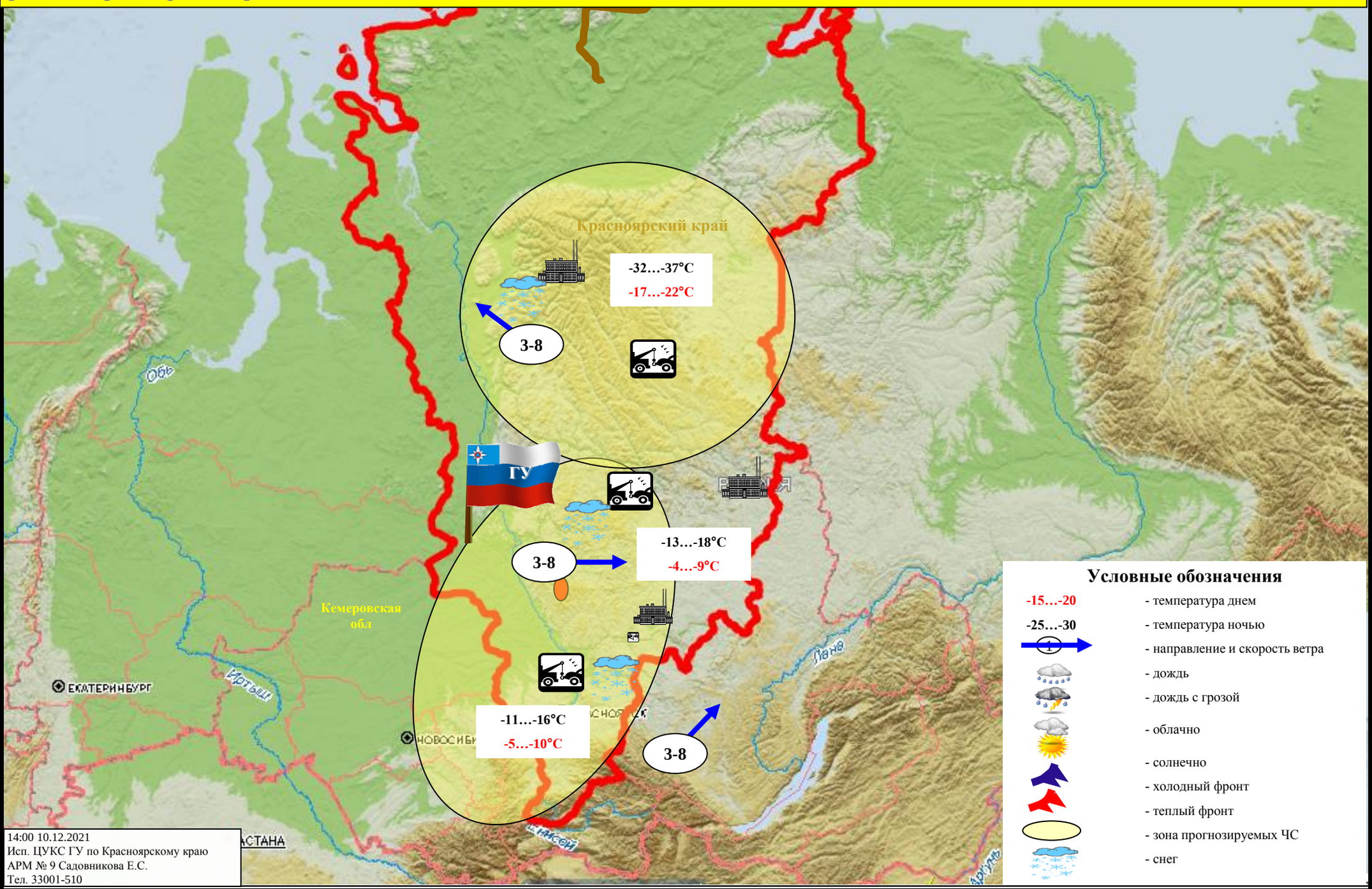

14:00 10.12.2021
Исп. ЦУКС ГУ по Красноярскому краю
АРМ № 9 Садовникова Е.С.
Тел. 33001-510

ГИДРОЛОГИЧЕСКАЯ ОБСТАНОВКА НА ТЕРРИТОРИИ КРАСНОЯРСКОГО КРАЯ
(по состоянию на 10.12.2021г)

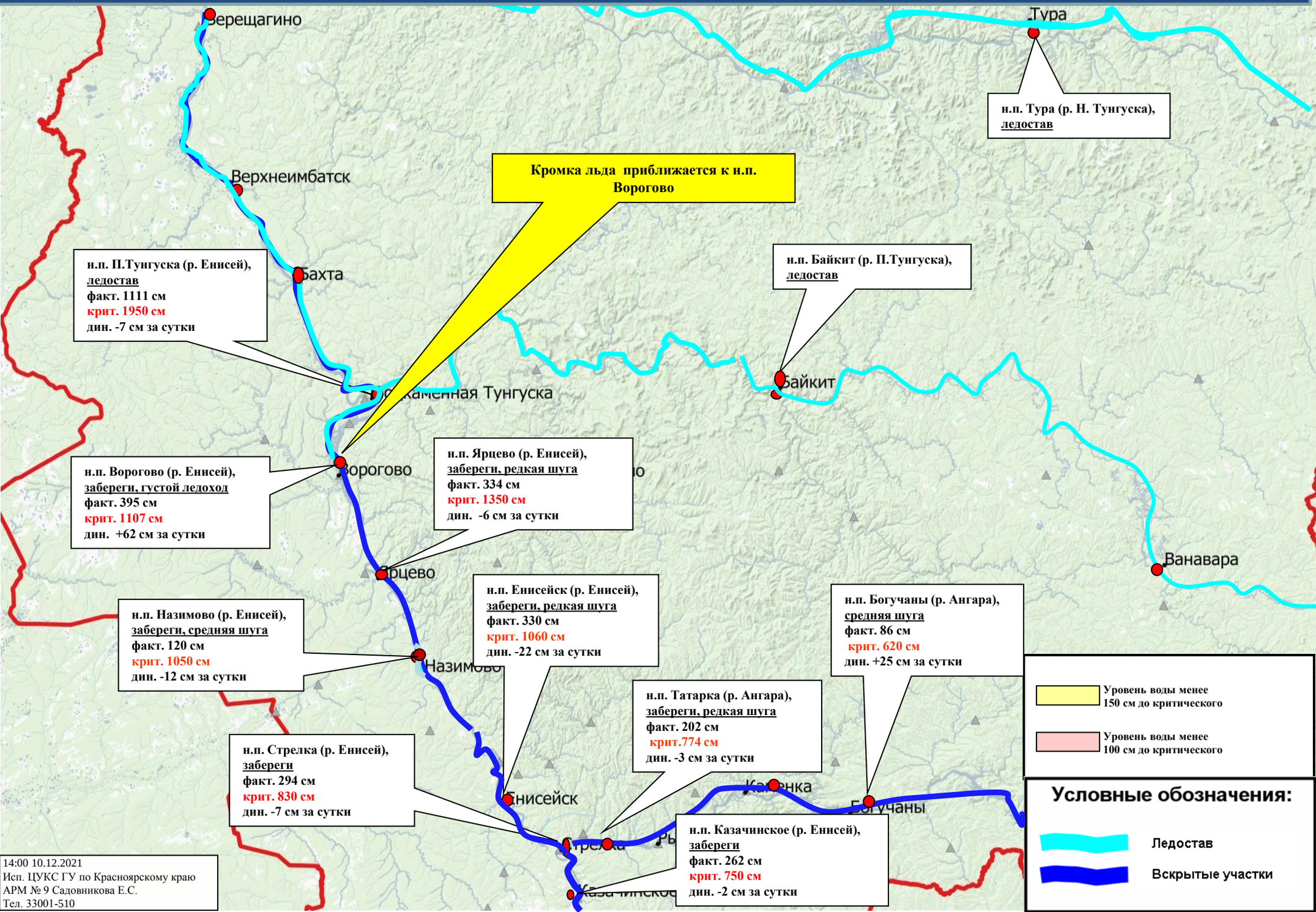

14:00 10.12.2021
Исп. ЦУКС ГУ по Красноярскому краю
АРМ № 9 Садовникова Е.С.
Тел. 33001-510

ГИДРОЛОГИЧЕСКАЯ ОБСТАНОВКА НА ТЕРРИТОРИИ КРАСНОЯРСКОГО КРАЯ
(по состоянию на 10.12.2021г)

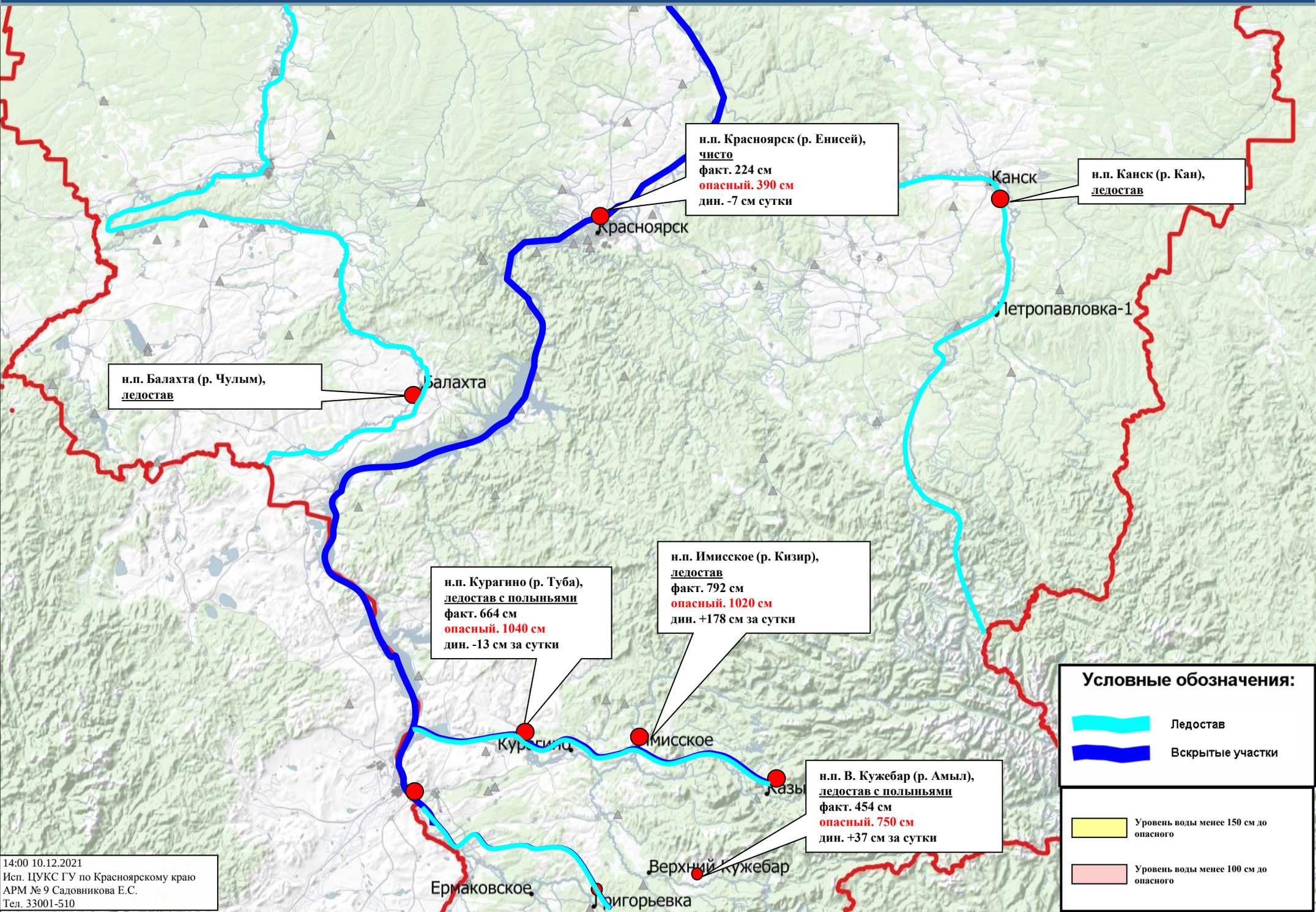

14:00 10.12.2021
Исп. ЦУКС ГУ по Красноярскому краю
АРМ № 9 Садовникова Е.С.
Тел. 33001-510

ЛАВИНООПАСНАЯ ОБСТАНОВКА НА ТЕРРИТОРИИ КРАСНОЯРСКОГО КРАЯ

(по состоянию на 11.12.2021г)

Фоновый прогноз лавинной опасности:
11-13 декабря 2021 в горных районах Красноярского края лавиноопасно.

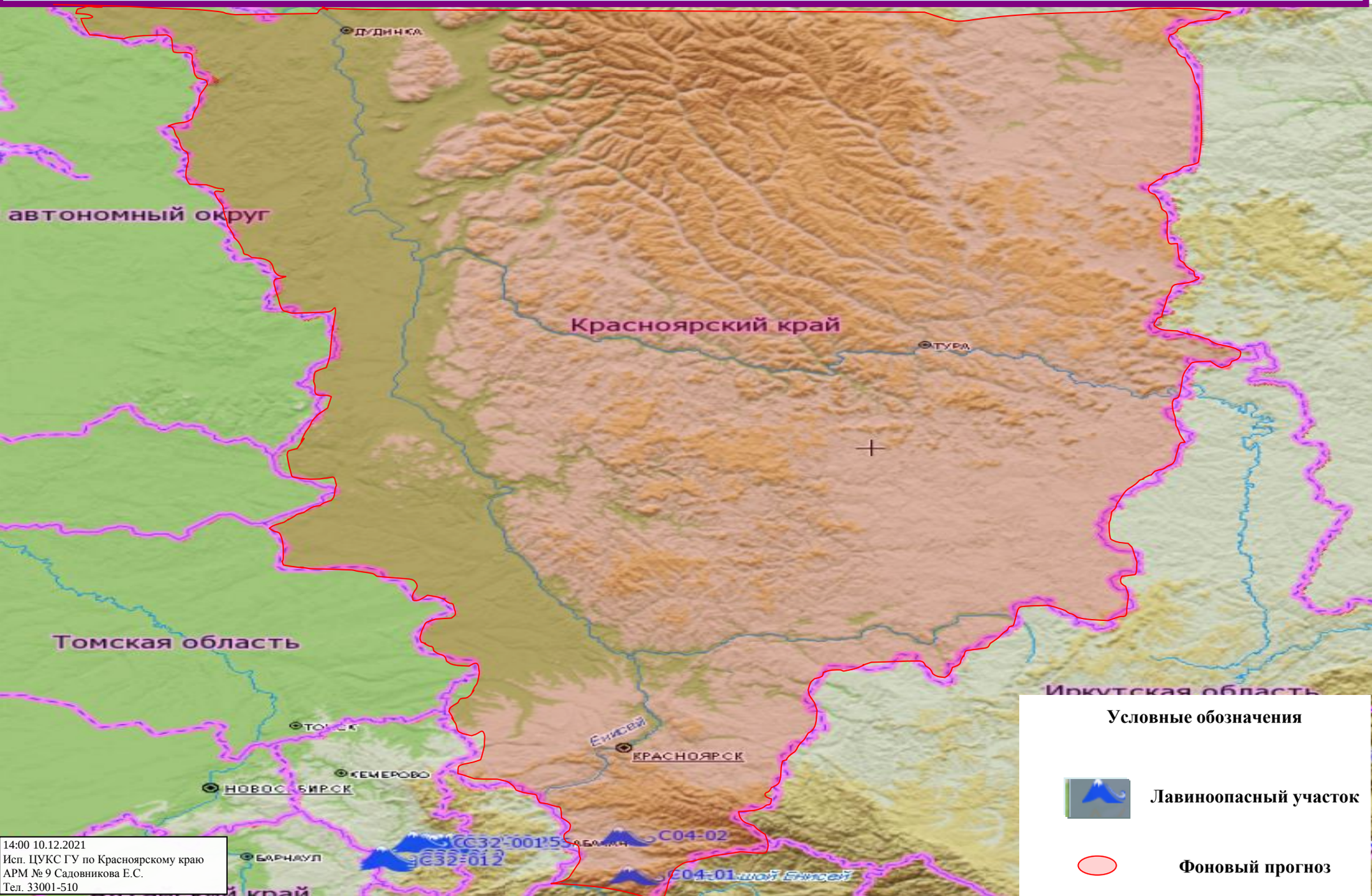

14:00 10.12.2021
Исп. ЦУКС ГУ по Красноярскому краю
АРМ № 9 Садовникова Е.С.
Тел. 33001-510

ИНФОРМАЦИОННЫЕ МАТЕРИАЛЫ ПО ЛАВИНООПАСНЫМ УЧАСТКАМ НА ТЕРРИТОРИИ КРАСНОЯРСКОГО КРАЯ ЕРМАКОВСКОГО РАЙОНА ЛУ №С04-01

Глубина снежного покрова H = 90 см
Количество осадков N = 0,2 мм
(опасное более 25 см за 12 часов)
Ветер L = 5 м/с (опасное выше 12 м/с)
Температура днем: -10ºС, ночью: -18ºС

Глубина снежного покрова

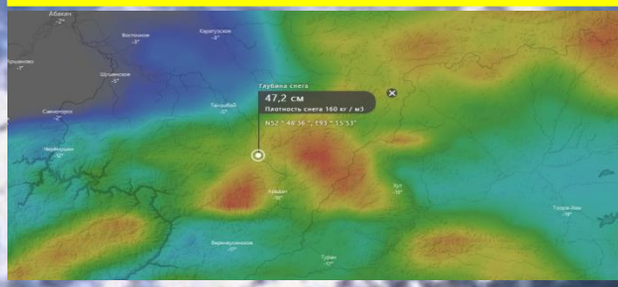

Федеральная трасса "Р-257"
(Буйбинский перевал),
601-605 км высота над уровнем моря 1400 м.

Противолавинная полка

Расчет сил и средств		
Формирования и подразделения	**Личный состав**	**Техника**
ЮСПСО	6	5
Дорожные службы	15	10
ООО «Восток»	12	10
43 ПСЧ 6 ПСО	10	3
ГИБДД	2	1
Всего	45	29

ИНФОРМАЦИОННЫЕ МАТЕРИАЛЫ ПО ЛАВИНООПАСНЫМ УЧАСТКАМ НА ТЕРРИТОРИИ КРАСНОЯРСКОГО КРАЯ КУРАГИНСКОГО РАЙОНА ЛУ №С04-02

Глубина снежного покрова H = 21 см
Количество осадков N = 0,1 мм
(опасное более 25 см за 12 часов)
Ветер L = 4 м/с (опасное выше 12 м/с)
Температура днем: -10ºС, ночью: -16ºС

Глубина снежного покрова

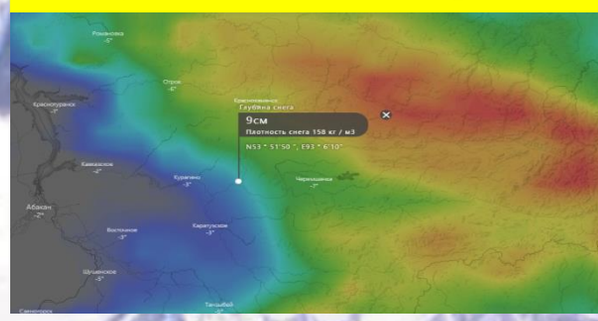

На 26-28 км автодороги местного значения Курагино-Черемшанка,
высота над уровнем моря 306 м.



Расчет сил и средств

Формирования и подразделения	Личный состав	Техника
56 ПСЧ 6ПСО	8	3
Курагинский филиал ГП КК «ДРСУ-10»	5	4
Дорожные службы	3	5
ГИБДД	2	1
Всего	18	13

ИНФОРМАЦИОННЫЕ МАТЕРИАЛЫ ПО ЛАВИНООПАСНЫМ УЧАСТКАМ НА ТЕРРИТОРИИ МО Г. НОРИЛЬСКА КРАСНОЯРСКОГО КРАЯ

Лавиносборы:
участок 39-Ж-1 – ущелье реки Талнах
участок 40-Е – юго-западный склон горы Отдельная
участок 41 – ущелье ручья Угольный
участок 49 – долина реки Хараелах
участок 67-Г – гора Шмидта
участок 73-Б-1 – гора Гудчиха

Глубина снежного покрова

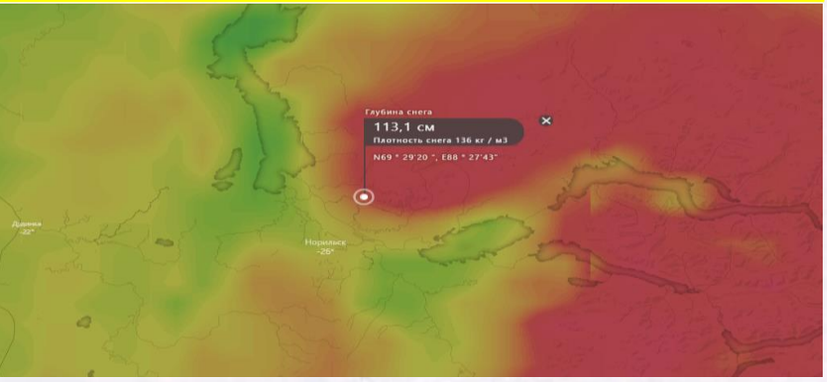

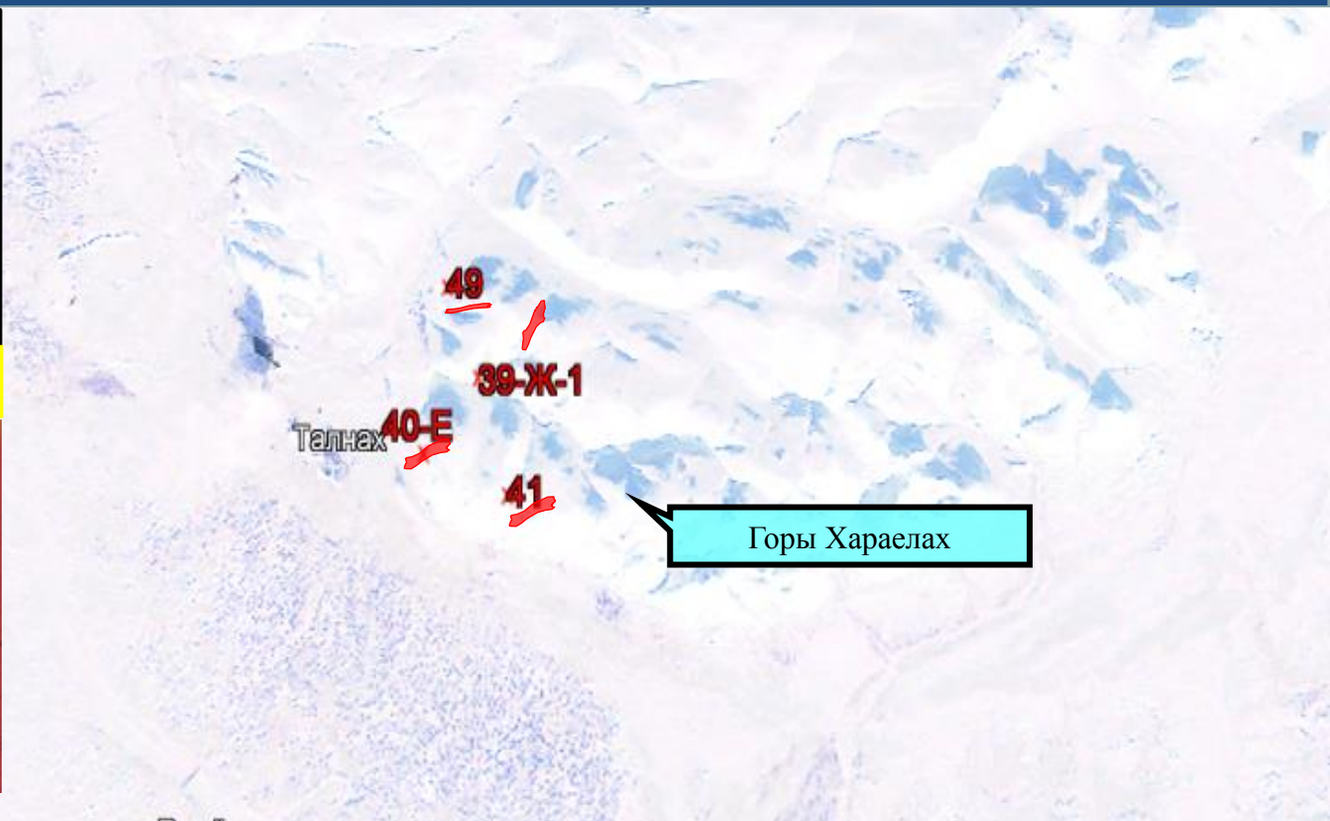

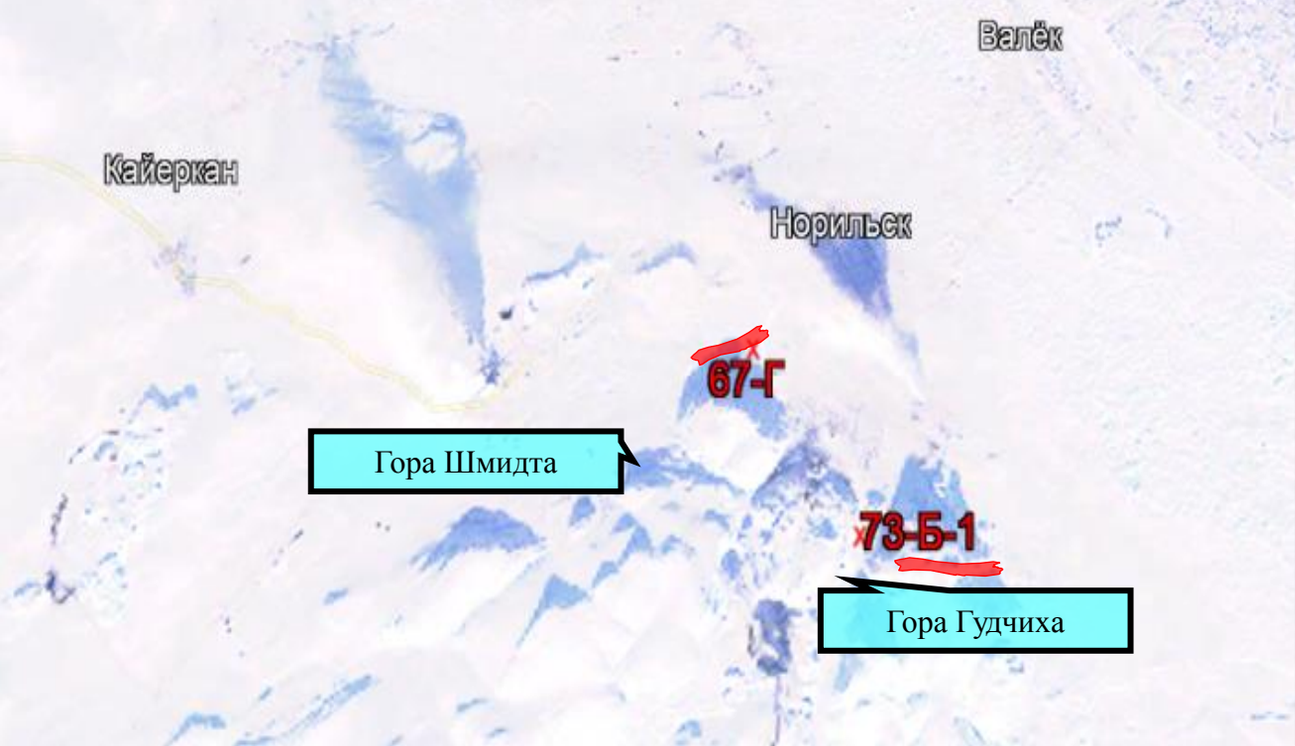

РИСК ВОЗНИКНОВЕНИЯ ЧС И ПРОИСШЕСТВИЙ, ОБУСЛОВЛЕННЫХ АВАРИЯМИ НА ОБЪЕКТАХ ЖКХ НА ТЕРРИТОРИИ КРАСНОЯРСКОГО КРАЯ

На 09:00 (нск) 10.12.2021 на территории Красноярского края аварий, приведших к длительному погашению потребителей, не произошло.

Богучаны
Кодинск
Енисейск
Лесосибирск
Карабула
Дзержинское
Ачинск
Железногорск
Боготол
Козулька
Канск
Зеленогорск
Назарово
Заозерный
Красноярск
Шарыпово
Ужур
Курагино
Минусинск
Шушенское
Ермаковское
Саяногорск

Наибольший риск возникновения аварийных ситуаций, связанных с износом электроэнергетических систем в крае (74% износа) прогнозируется в Енисейском, Северо-Енисейском, Курагинском, Козульском, Боготольском, Большеулуйском, Ужурском, Иланском, Ирбейском, Саянском, Пировском, Большемуртинском районах и в г. Красноярске.

Условные обозначения:

- *Аварийные участки*
- *ЛЭП 330 кВ*
- *ЛЭП 220 кВ*
- *ЛЭП 110 кВ*
- *ЛЭП 500 кВ*
- *подстанция 500 кВ*
- *подстанция 220 кВ*
- *подстанция 110 кВ*
- *район обследования сетей с применением БАС*

14:00 10.12.2021
Исп. ЦУКС ГУ по Красноярскому краю
АРМ № 9 Садовникова Е.С.
Тел. 33001-510

МОДЕЛЬ РАЗВИТИЯ ВОЗМОЖНЫХ ЧС И ПРОИСШЕСТВИЙ НА АВТОМОБИЛЬНОМ ТРАНСПОРТЕ КРАСНОЯРСКОГО КРАЯ

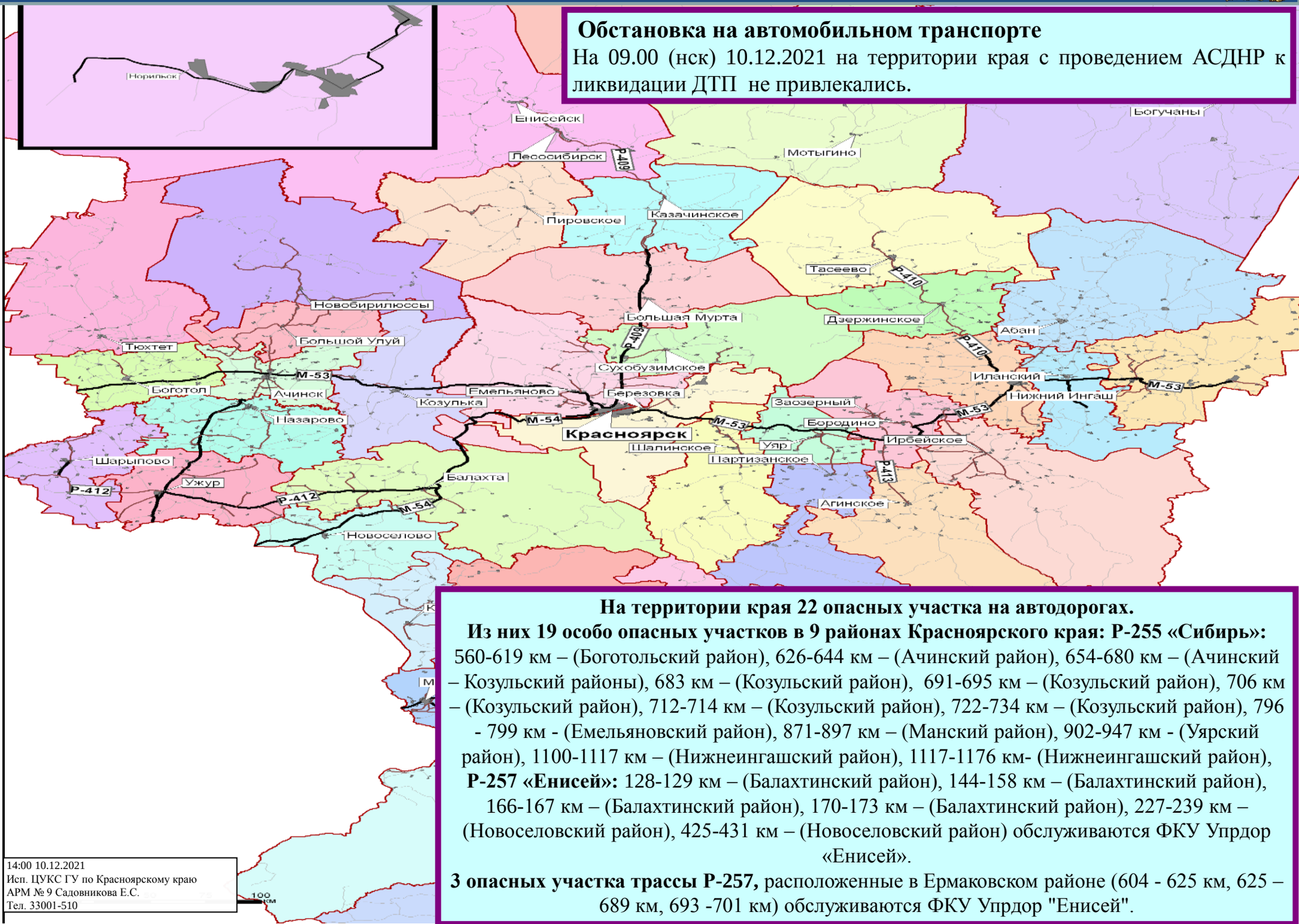

Обстановка на автомобильном транспорте

На 09.00 (нск) 10.12.2021 на территории края с проведением АСДНР к ликвидации ДТП не привлекались.

На территории края 22 опасных участка на автодорогах.

Из них 19 особо опасных участков в 9 районах Красноярского края: Р-255 «Сибирь»: 560-619 км – (Боготольский район), 626-644 км – (Ачинский район), 654-680 км – (Ачинский – Козульский районы), 683 км – (Козульский район), 691-695 км – (Козульский район), 706 км – (Козульский район), 712-714 км – (Козульский район), 722-734 км – (Козульский район), 796 - 799 км - (Емельяновский район), 871-897 км – (Манский район), 902-947 км - (Уярский район), 1100-1117 км – (Нижнеингашский район), 1117-1176 км- (Нижнеингашский район), **Р-257 «Енисей»:** 128-129 км – (Балахтинский район), 144-158 км – (Балахтинский район), 166-167 км – (Балахтинский район), 170-173 км – (Балахтинский район), 227-239 км – (Новоселовский район), 425-431 км – (Новоселовский район) обслуживаются ФКУ Упрдор «Енисей».

3 опасных участка трассы Р-257, расположенные в Ермаковском районе (604 - 625 км, 625 – 689 км, 693 -701 км) обслуживаются ФКУ Упрдор "Енисей".

14:00 10.12.2021
Исп. ЦУКС ГУ по Красноярскому краю
АРМ № 9 Садовникова Е.С.
Тел. 33001-510

МОДЕЛЬ РАЗВИТИЯ ВОЗМОЖНЫХ ЧС И ПРОИСШЕСТВИЙ, ОБУСЛОВЛЕННЫХ РИСКОМ ЗЕМЛЕТРЯСЕНИЯ НА ТЕРРИТОРИИ КРАСНОЯРСКОГО КРАЯ

Сейсмическая активность на уровне фоновых значений
10.12.2021 сейсмической сетью КГБУ «ЦРМП и ООС» (г. Красноярск) зарегистрированы сейсмособытия магнитудой 1,0-2,4 на территории Ермаковского района.

На территории Красноярского края 10 районов умеренной и малой сейсмической опасности (5-7 балов):
Шушенский, Саянский, Ермаковский, Минусинский, Идринский, Каратузский, Курагинский, Новоселовский, Краснотуранский, Балахтинский

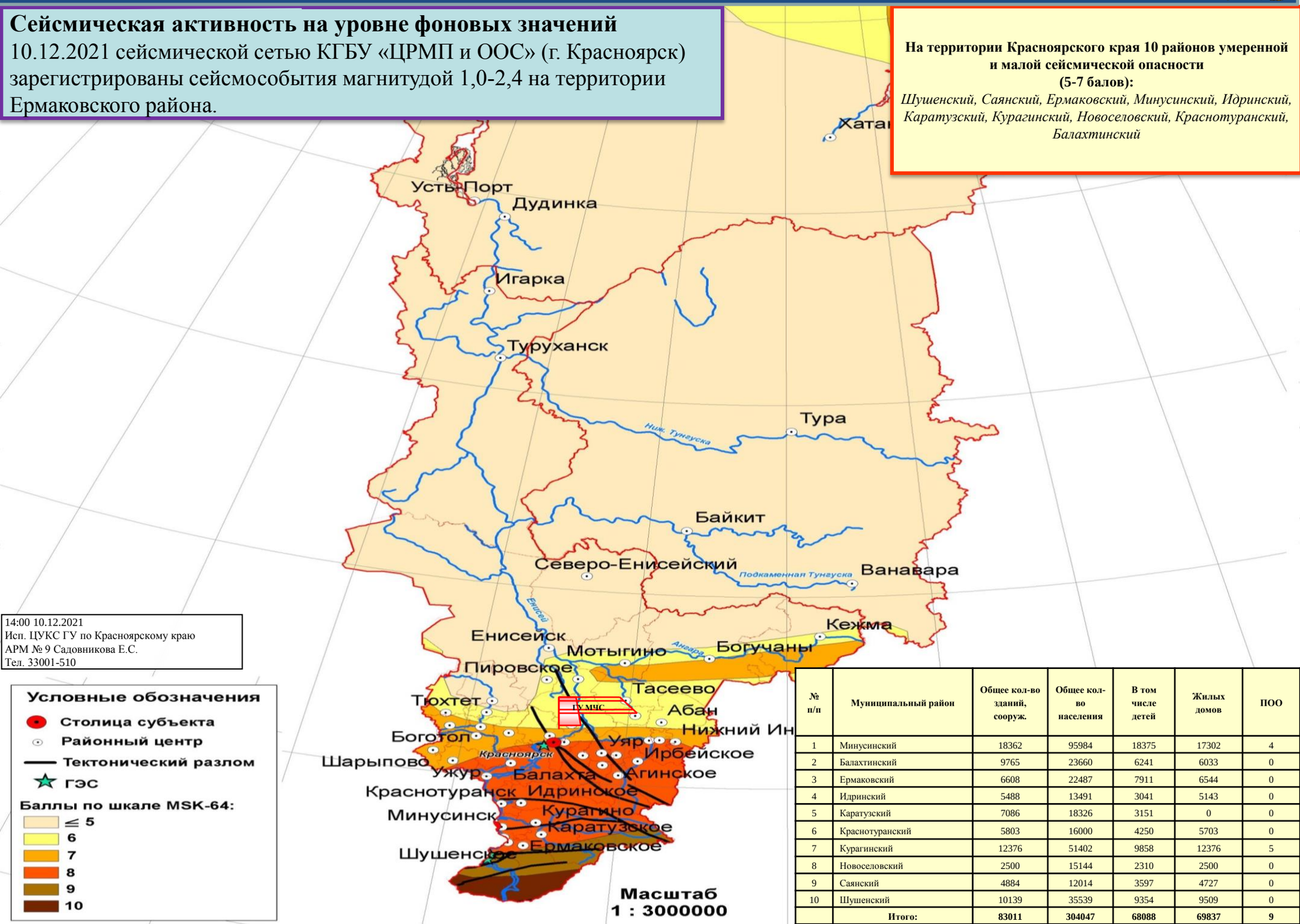

14:00 10.12.2021
Исп. ЦУКС ГУ по Красноярскому краю
АРМ № 9 Садовникова Е.С.
Тел. 33001-510

Условные обозначения
- Столица субъекта
- Районный центр
- Тектонический разлом
- ГЭС

Баллы по шкале MSK-64:
- ≤ 5
- 6
- 7
- 8
- 9
- 10

№ п/п	Муниципальный район	Общее кол-во зданий, сооруж.	Общее кол-во населения	В том числе детей	Жилых домов	ПОО
1	Минусинский	18362	95984	18375	17302	4
2	Балахтинский	9765	23660	6241	6033	0
3	Ермаковский	6608	22487	7911	6544	0
4	Идринский	5488	13491	3041	5143	0
5	Каратузский	7086	18326	3151	0	0
6	Краснотуранский	5803	16000	4250	5703	0
7	Курагинский	12376	51402	9858	12376	5
8	Новоселовский	2500	15144	2310	2500	0
9	Саянский	4884	12014	3597	4727	0
10	Шушенский	10139	35539	9354	9509	0
	Итого:	**83011**	**304047**	**68088**	**69837**	**9**