МОДЕЛЬ РАЗВИТИЯ ВОЗМОЖНЫХ ЧС И ПРОИСШЕСТВИЙ НА ТЕРРИТОРИИ КРАСНОЯРСКОГО КРАЯ
(по состоянию на 10.02.2022)

Предупреждение о неблагоприятных метеорологических явлениях:
10 февраля на юге Таймырского МР днем ожидаются порывы южного ветра 17-22 м/с, низовая метель, в центральных и южных районах Красноярского края морозная погода, температура воздуха ночью местами -30, -37°, на севере центральных районов до -43°, на дорогах гололедица.

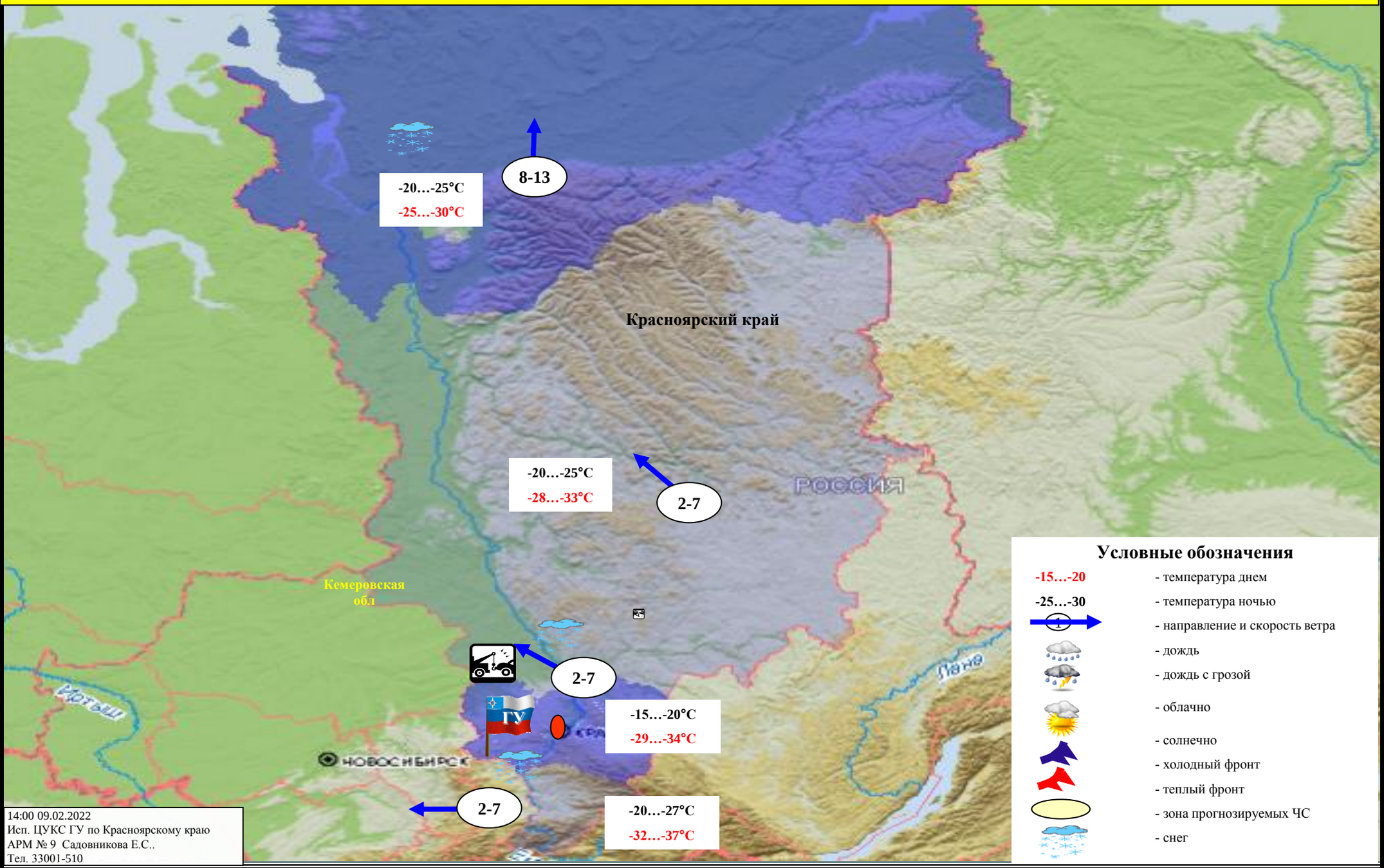

14:00 09.02.2022
Исп. ЦУКС ГУ по Красноярскому краю
АРМ № 9 Садовникова Е.С..
Тел. 33001-510

ГИДРОЛОГИЧЕСКАЯ ОБСТАНОВКА НА ТЕРРИТОРИИ КРАСНОЯРСКОГО КРАЯ
(по состоянию на 09.02.2022)

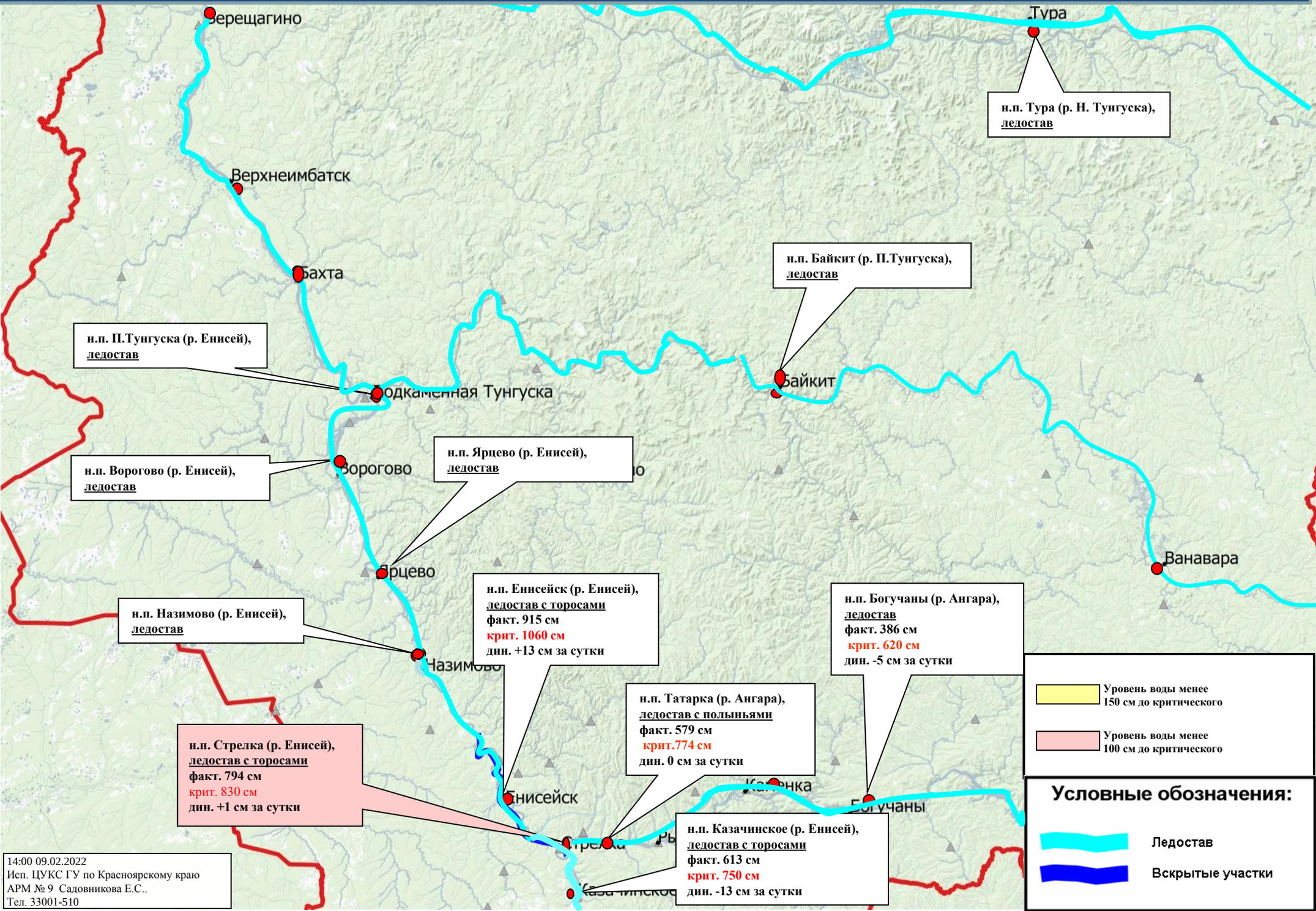

14:00 09.02.2022
Исп. ЦУКС ГУ по Красноярскому краю
АРМ № 9 Садовникова Е.С..
Тел. 33001-510

ГИДРОЛОГИЧЕСКАЯ ОБСТАНОВКА НА ТЕРРИТОРИИ КРАСНОЯРСКОГО КРАЯ
(по состоянию на 09.02.2022)

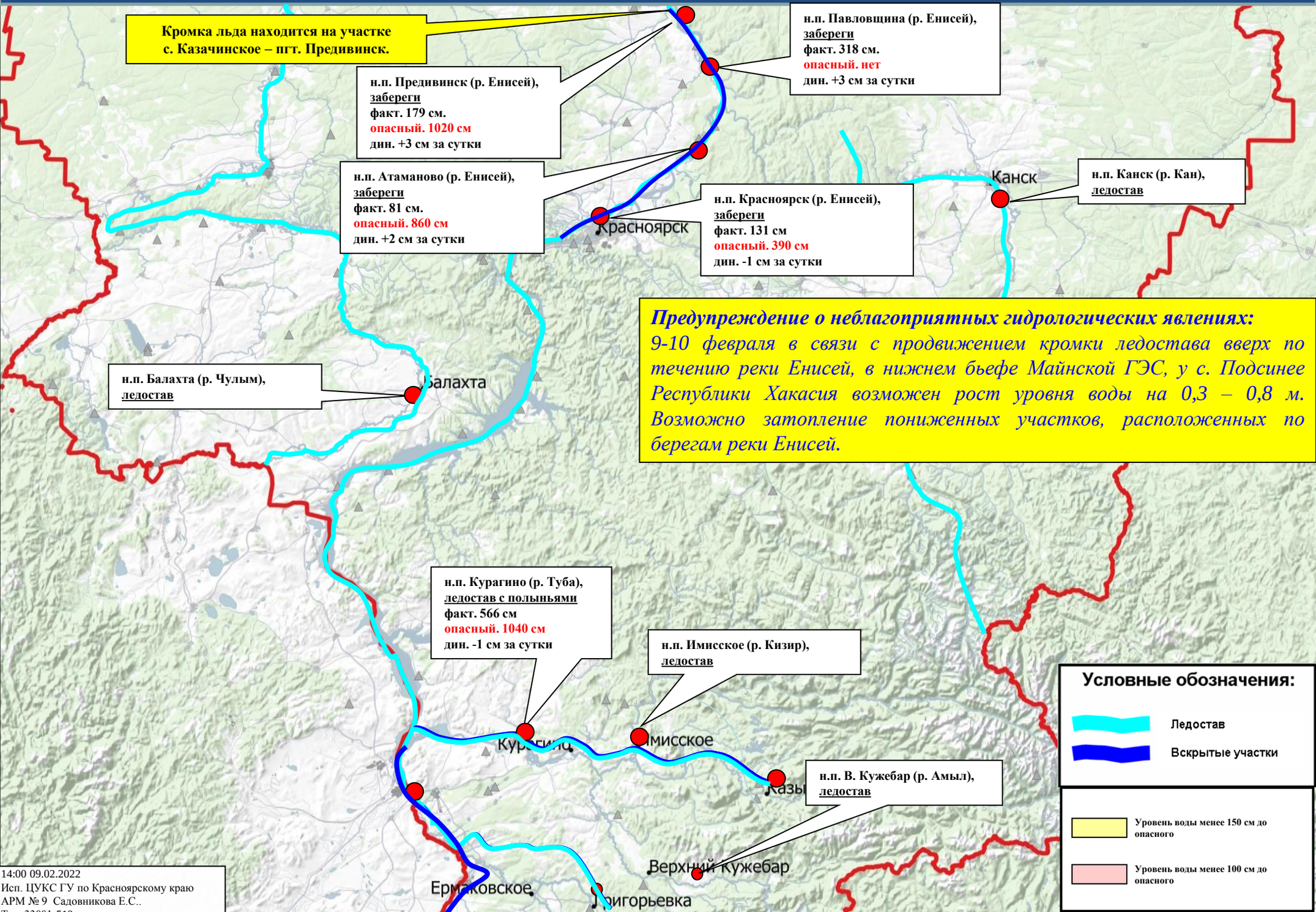

14:00 09.02.2022
Исп. ЦУКС ГУ по Красноярскому краю
АРМ № 9 Садовникова Е.С..

ЛАВИНООПАСНАЯ ОБСТАНОВКА НА ТЕРРИТОРИИ КРАСНОЯРСКОГО КРАЯ

(по состоянию на 09.02.2022)

Фоновый прогноз лавинной опасности:
10-11 февраля 2022 в горных районах Красноярского края лавиноопасно.

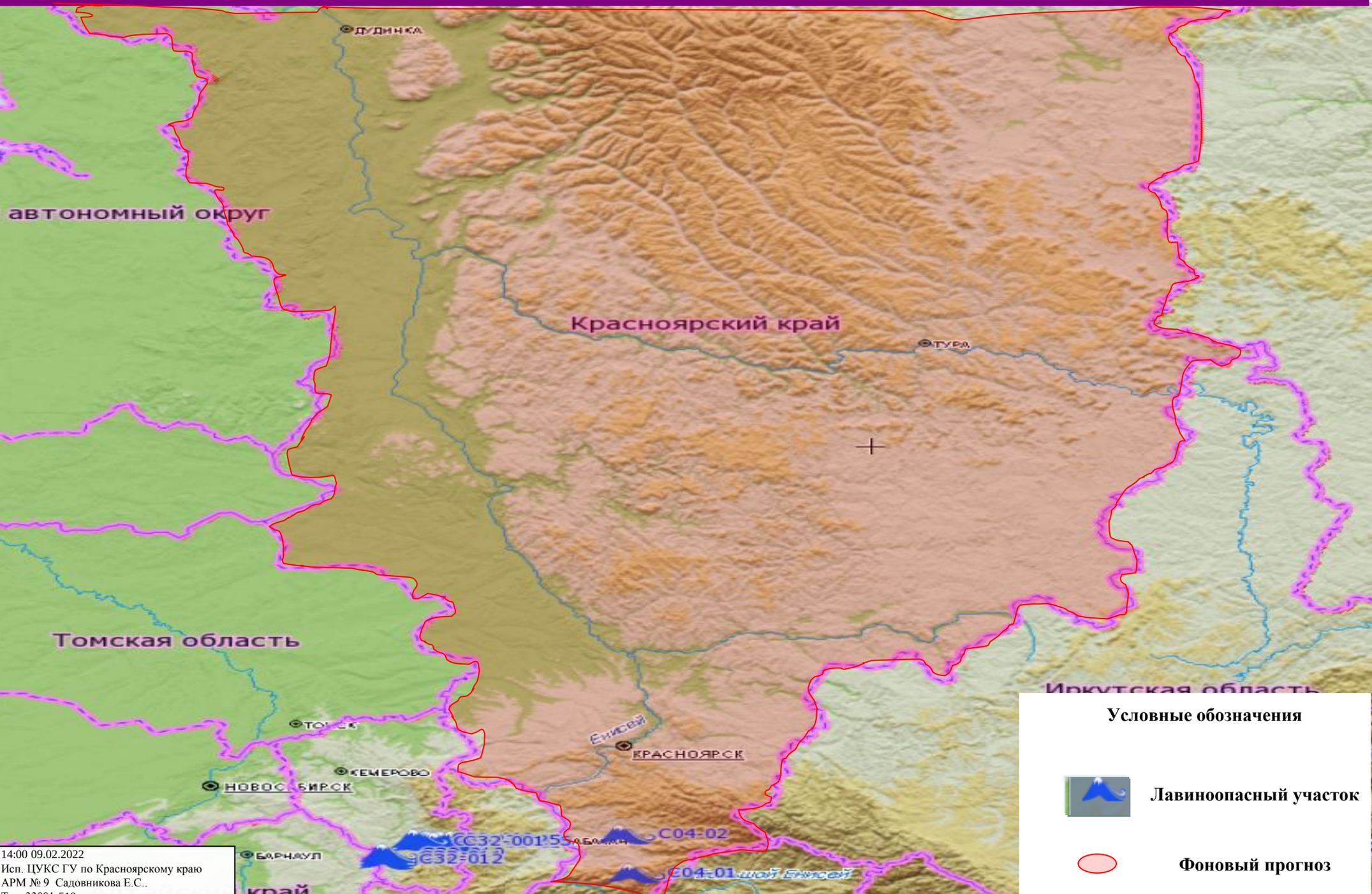

14:00 09.02.2022
Исп. ЦУКС ГУ по Красноярскому краю
АРМ № 9 Садовникова Е.С..

ИНФОРМАЦИОННЫЕ МАТЕРИАЛЫ ПО ЛАВИНООПАСНЫМ УЧАСТКАМ НА ТЕРРИТОРИИ КРАСНОЯРСКОГО КРАЯ ЕРМАКОВСКОГО РАЙОНА ЛУ №С04-01

Глубина снежного покрова H = 110 см
Количество осадков N = 0 мм
(опасное более 25 см за 12 часов)
Ветер L = 3 м/с (опасное выше 12 м/с)
Температура днем: -15ºС, ночью: -25ºС

Глубина снежного покрова

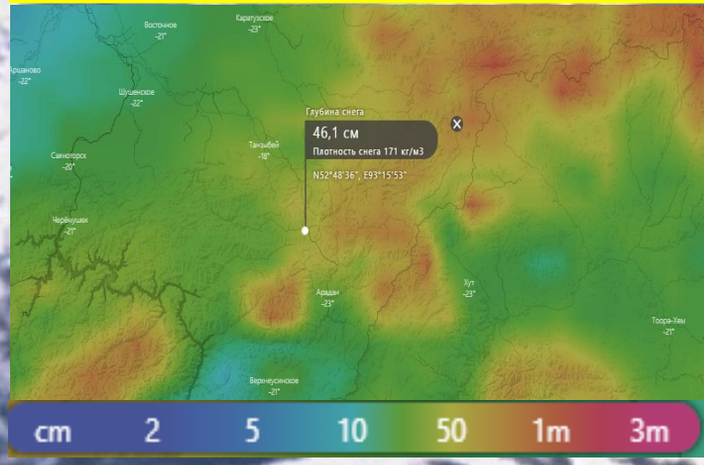

Федеральная трасса "Р-257"
(Буйбинский перевал),
601-605 км высота над уровнем моря 1400 м.

Противолавинная полка

Расчет сил и средств		
Формирования и подразделения	**Личный состав**	**Техника**
ЮСПСО	6	4
Дорожные службы	15	10
ООО «Восток»	12	9
43 ПСЧ 6 ПСО	10	3
ГИБДД	2	1
Всего	45	27

ИНФОРМАЦИОННЫЕ МАТЕРИАЛЫ ПО ЛАВИНООПАСНЫМ УЧАСТКАМ НА ТЕРРИТОРИИ КРАСНОЯРСКОГО КРАЯ КУРАГИНСКОГО РАЙОНА ЛУ №С04-02

Глубина снежного покрова H = 46 см
Количество осадков N = 0 мм
(опасное более 25 см за 12 часов)
Ветер L = 2 м/с (опасное выше 12 м/с)
Температура днем: -20ºС, ночью: -29ºС

На 26-28 км автодороги местного значения Курагино-Черемшанка,
высота над уровнем моря 306 м.

Глубина снежного покрова

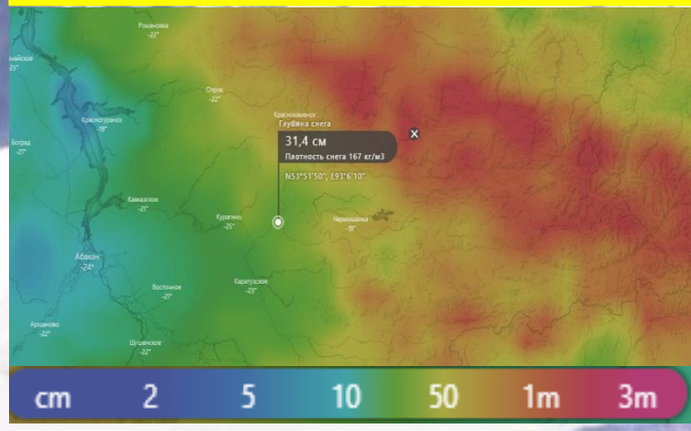



Расчет сил и средств

Формирования и подразделения	Личный состав	Техника
56 ПСЧ 6ПСО	8	3
Курагинский филиал ГП КК «ДРСУ-10»	4	4
Дорожные службы	3	5
ГИБДД	2	1
Всего	17	13

ИНФОРМАЦИОННЫЕ МАТЕРИАЛЫ ПО ЛАВИНООПАСНЫМ УЧАСТКАМ НА ТЕРРИТОРИИ МО Г. НОРИЛЬСКА КРАСНОЯРСКОГО КРАЯ

Лавиносборы:
участок 39-Ж-1 – ущелье реки Талнах
участок 40-Е – юго-западный склон горы Отдельная
участок 41 – ущелье ручья Угольный
участок 49 – долина реки Хараелах
участок 67-Г – гора Шмидта
участок 73-Б-1 – гора Гудчиха

Глубина снежного покрова

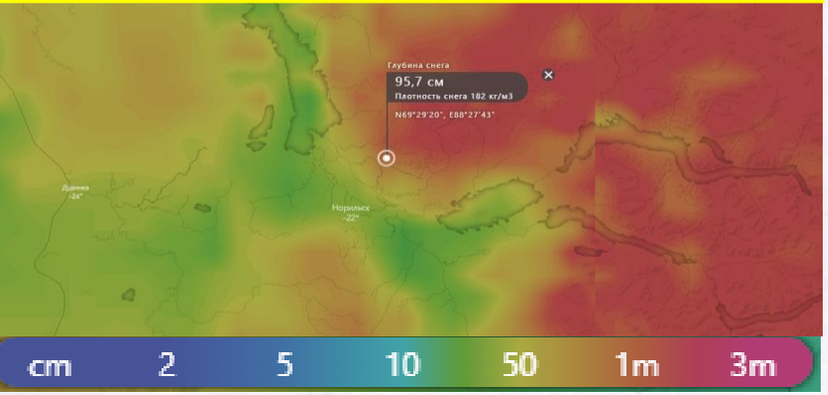

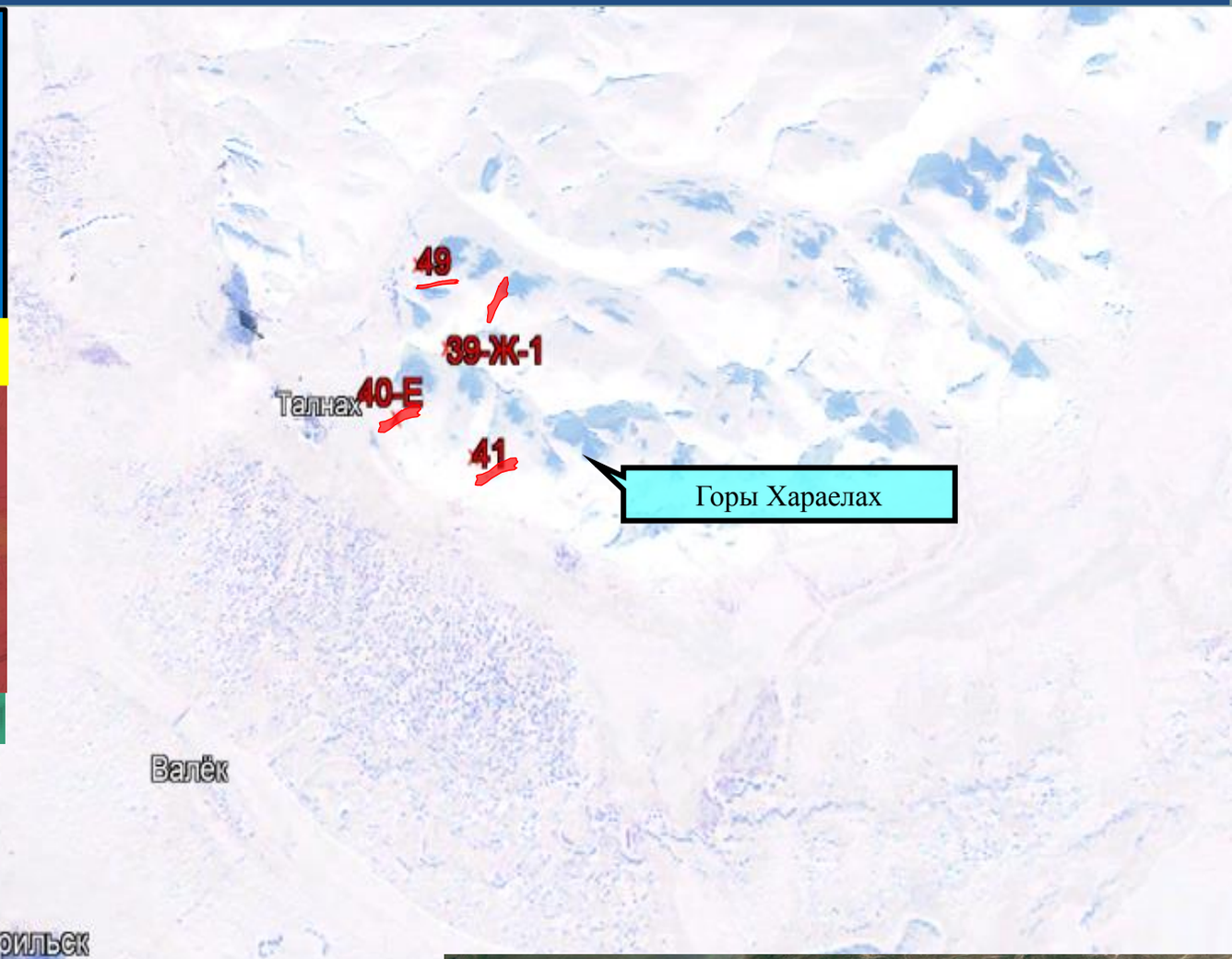

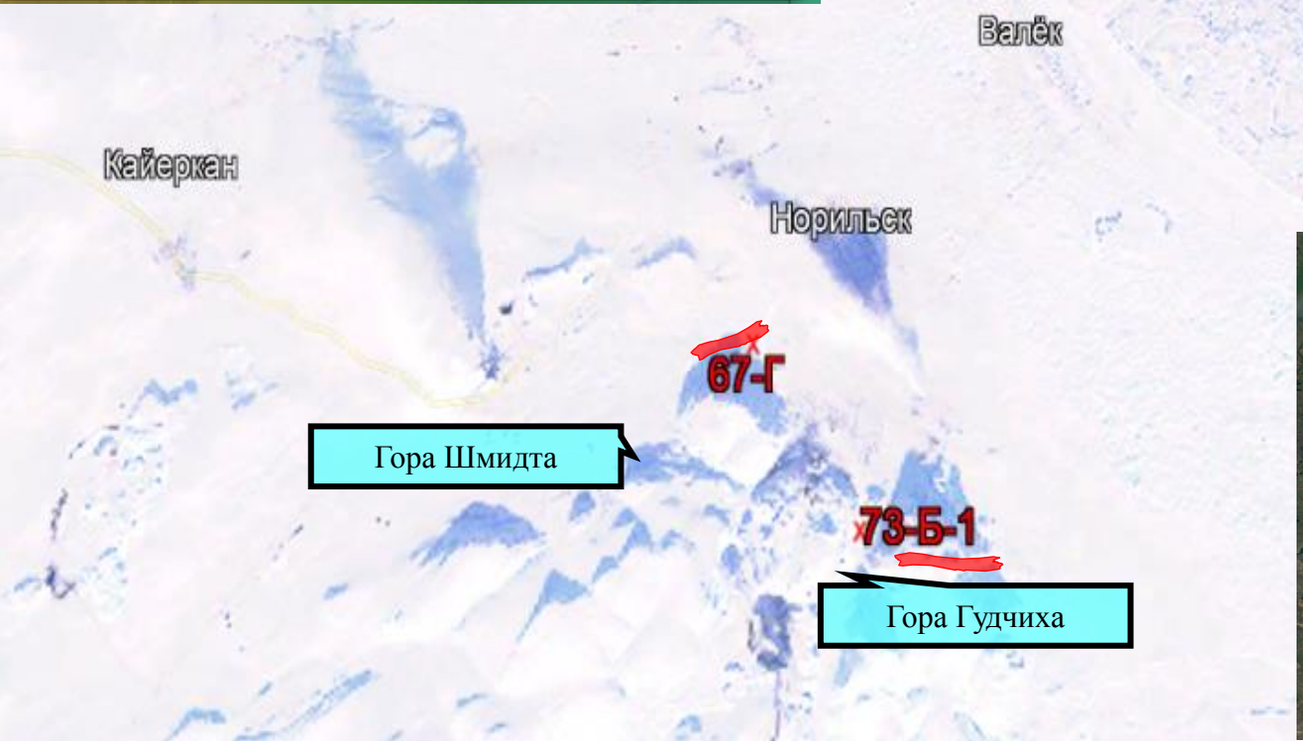

РИСК ВОЗНИКНОВЕНИЯ ЧС И ПРОИСШЕСТВИЙ, ОБУСЛОВЛЕННЫХ АВАРИЯМИ НА ОБЪЕКТАХ ЖКХ НА ТЕРРИТОРИИ КРАСНОЯРСКОГО КРАЯ

На 09:00 (нск) 09.02.2022 на территории Красноярского края аварий, приведших к длительному погашению потребителей, не произошло.

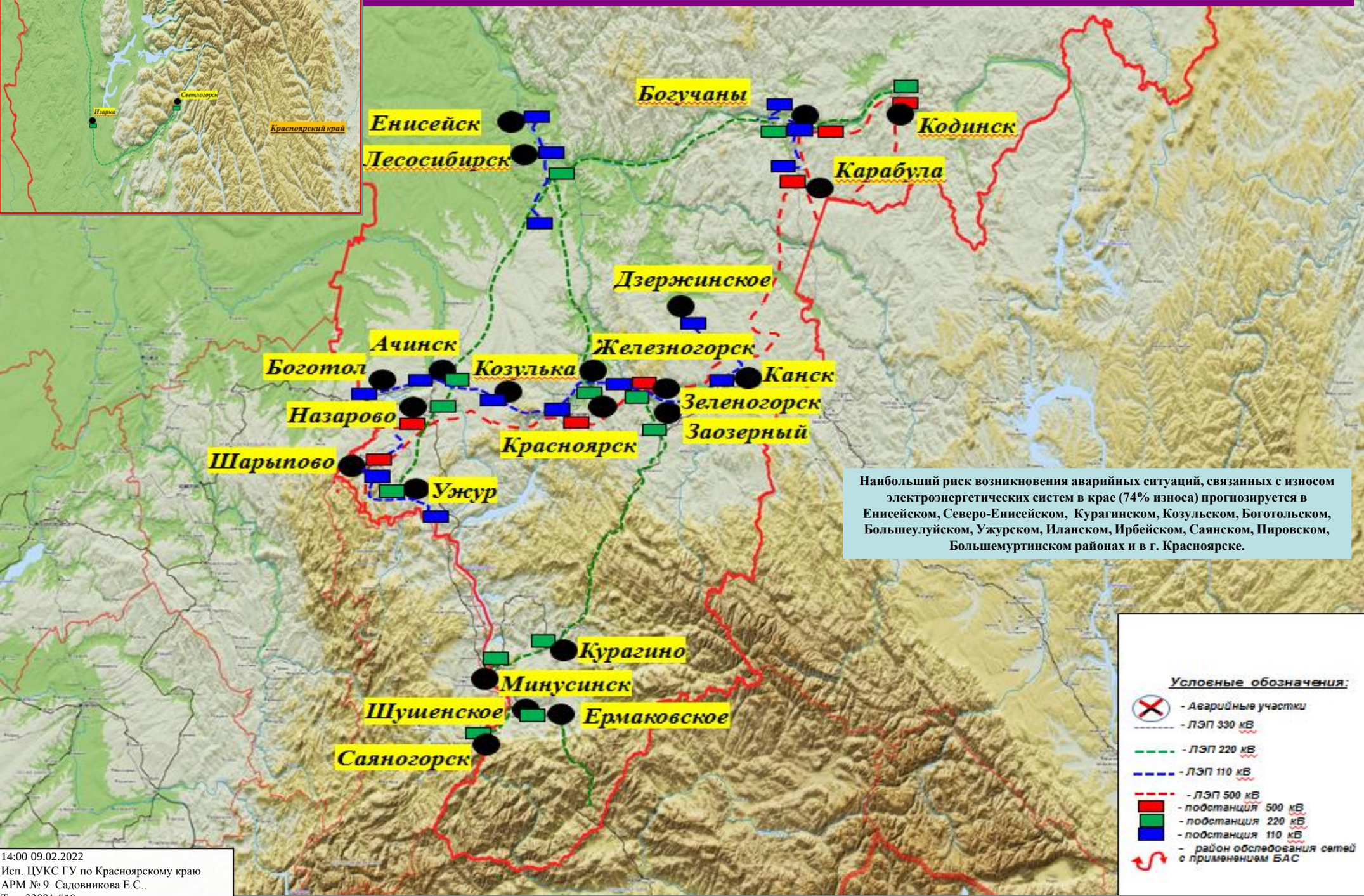

Наибольший риск возникновения аварийных ситуаций, связанных с износом электроэнергетических систем в крае (74% износа) прогнозируется в Енисейском, Северо-Енисейском, Курагинском, Козульском, Боготольском, Большеулуйском, Ужурском, Иланском, Ирбейском, Саянском, Пировском, Большемуртинском районах и в г. Красноярске.

14:00 09.02.2022
Исп. ЦУКС ГУ по Красноярскому краю
АРМ № 9 Садовникова Е.С..

МОДЕЛЬ РАЗВИТИЯ ВОЗМОЖНЫХ ЧС И ПРОИСШЕСТВИЙ НА АВТОМОБИЛЬНОМ ТРАНСПОРТЕ КРАСНОЯРСКОГО КРАЯ

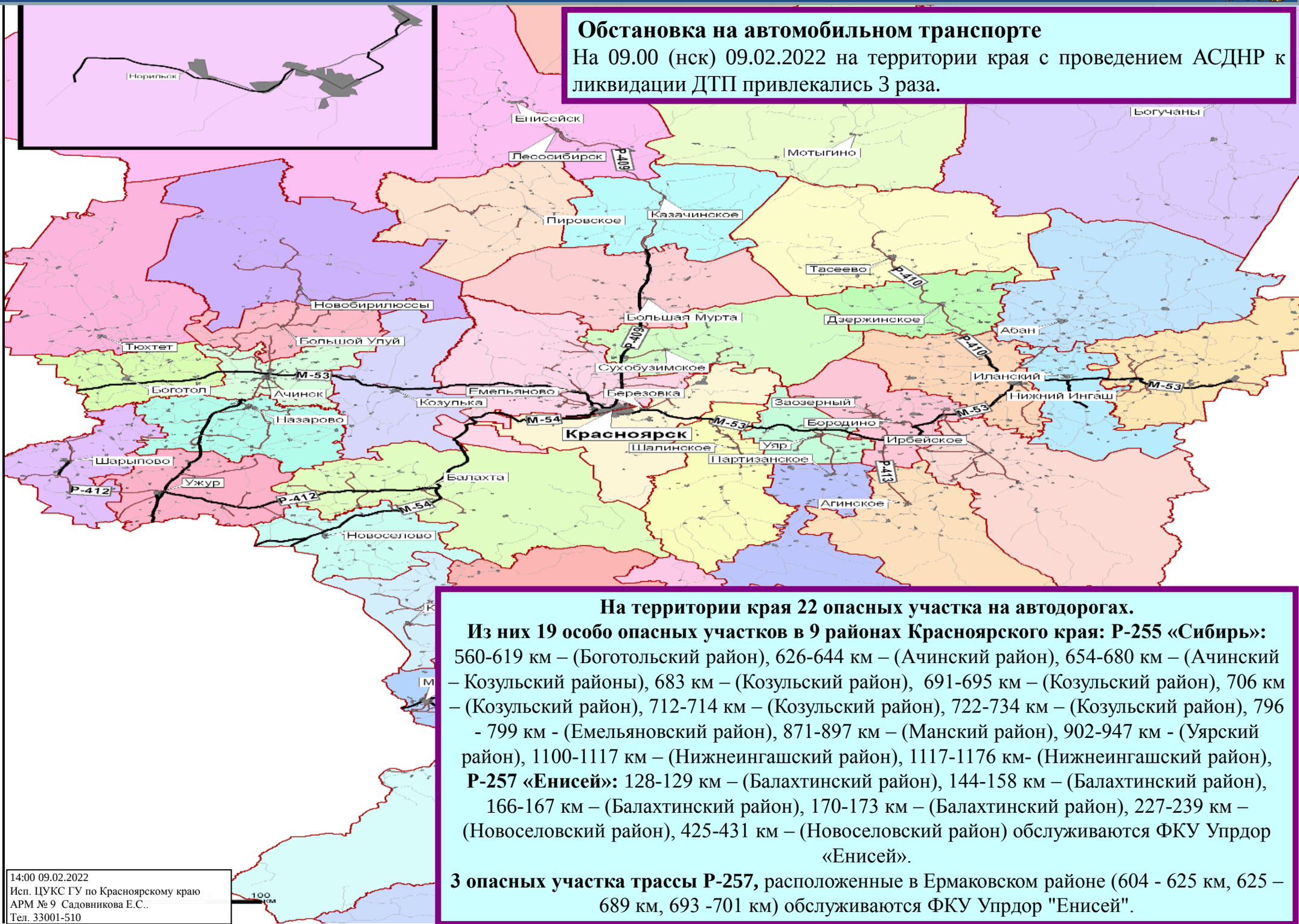

Обстановка на автомобильном транспорте

На 09.00 (нск) 09.02.2022 на территории края с проведением АСДНР к ликвидации ДТП привлекались 3 раза.

На территории края 22 опасных участка на автодорогах.

Из них 19 особо опасных участков в 9 районах Красноярского края: Р-255 «Сибирь»: 560-619 км – (Боготольский район), 626-644 км – (Ачинский район), 654-680 км – (Ачинский – Козульский районы), 683 км – (Козульский район), 691-695 км – (Козульский район), 706 км – (Козульский район), 712-714 км – (Козульский район), 722-734 км – (Козульский район), 796 - 799 км - (Емельяновский район), 871-897 км – (Манский район), 902-947 км - (Уярский район), 1100-1117 км – (Нижнеингашский район), 1117-1176 км- (Нижнеингашский район), **Р-257 «Енисей»:** 128-129 км – (Балахтинский район), 144-158 км – (Балахтинский район), 166-167 км – (Балахтинский район), 170-173 км – (Балахтинский район), 227-239 км – (Новоселовский район), 425-431 км – (Новоселовский район) обслуживаются ФКУ Упрдор «Енисей».

3 опасных участка трассы Р-257, расположенные в Ермаковском районе (604 - 625 км, 625 – 689 км, 693 -701 км) обслуживаются ФКУ Упрдор "Енисей".

14:00 09.02.2022
Исп. ЦУКС ГУ по Красноярскому краю
АРМ № 9 Садовникова Е.С..
Тел. 33001-510

МОДЕЛЬ РАЗВИТИЯ ВОЗМОЖНЫХ ЧС И ПРОИСШЕСТВИЙ, ОБУСЛОВЛЕННЫХ РИСКОМ ЗЕМЛЕТРЯСЕНИЯ НА ТЕРРИТОРИИ КРАСНОЯРСКОГО КРАЯ

Сейсмическая активность на уровне фоновых значений

На территории Красноярского края сейсмических событий не зарегистрировано.

На территории Красноярского края 10 районов умеренной и малой сейсмической опасности (5-7 балов):

Шушенский, Саянский, Ермаковский, Минусинский, Идринский, Каратузский, Курагинский, Новоселовский, Краснотуранский, Балахтинский

14:00 09.02.2022
Исп. ЦУКС ГУ по Красноярскому краю
АРМ № 9 Садовникова Е.С..
Тел. 33001-510

Условные обозначения

- Столица субъекта
- Районный центр
- Тектонический разлом
- ГЭС

Баллы по шкале MSK-64:

- ≤ 5
- 6
- 7
- 8
- 9
- 10

№ п/п	Муниципальный район	Общее кол-во зданий, сооруж.	Общее кол-во населения	В том числе детей	Жилых домов	ПОО
1	Минусинский	18362	95984	18375	17302	4
2	Балахтинский	9765	23660	6241	6033	0
3	Ермаковский	6608	22487	7911	6544	0
4	Идринский	5488	13491	3041	5143	0
5	Каратузский	7086	18326	3151	0	0
6	Краснотуранский	5803	16000	4250	5703	0
7	Курагинский	12376	51402	9858	12376	5
8	Новоселовский	2500	15144	2310	2500	0
9	Саянский	4884	12014	3597	4727	0
10	Шушенский	10139	35539	9354	9509	0
	Итого:	**83011**	**304047**	**68088**	**69837**	**9**