

План границ объекта




Обзорная схема границ ЗОУИТ


1/2

3/4

Масштаб 1: 16430

Используемые условные знаки и обозначения:

- |   |  |
|---|--|
|  | Характерная точка границы публичного сервитута                 |
|  | Надписи номеров характерных точек границы публичного сервитута |
|  | Граница публичного сервитута                                   |

Подпись  Леонович Ю. Е.

Место для отписки печати (при наличии) лица, составившего описание местоположения границ объекта

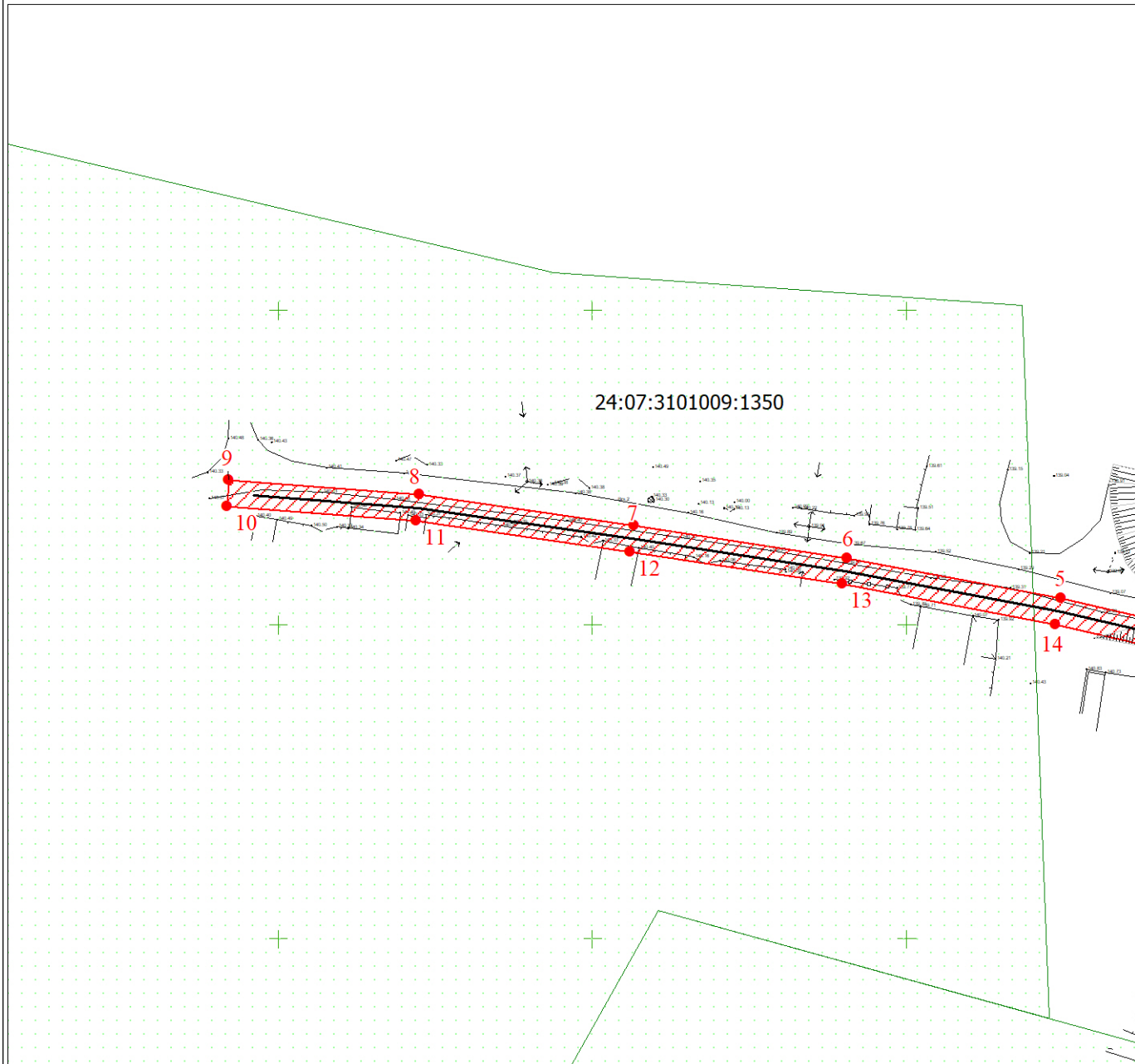


Дата 29.06.2020г.

Раздел 4

План границ объекта

Выносной лист № 1



Масштаб 1:1000

Используемые условные знаки и обозначения представлены на листе 4:

Подпись  Леонович Ю. Е.

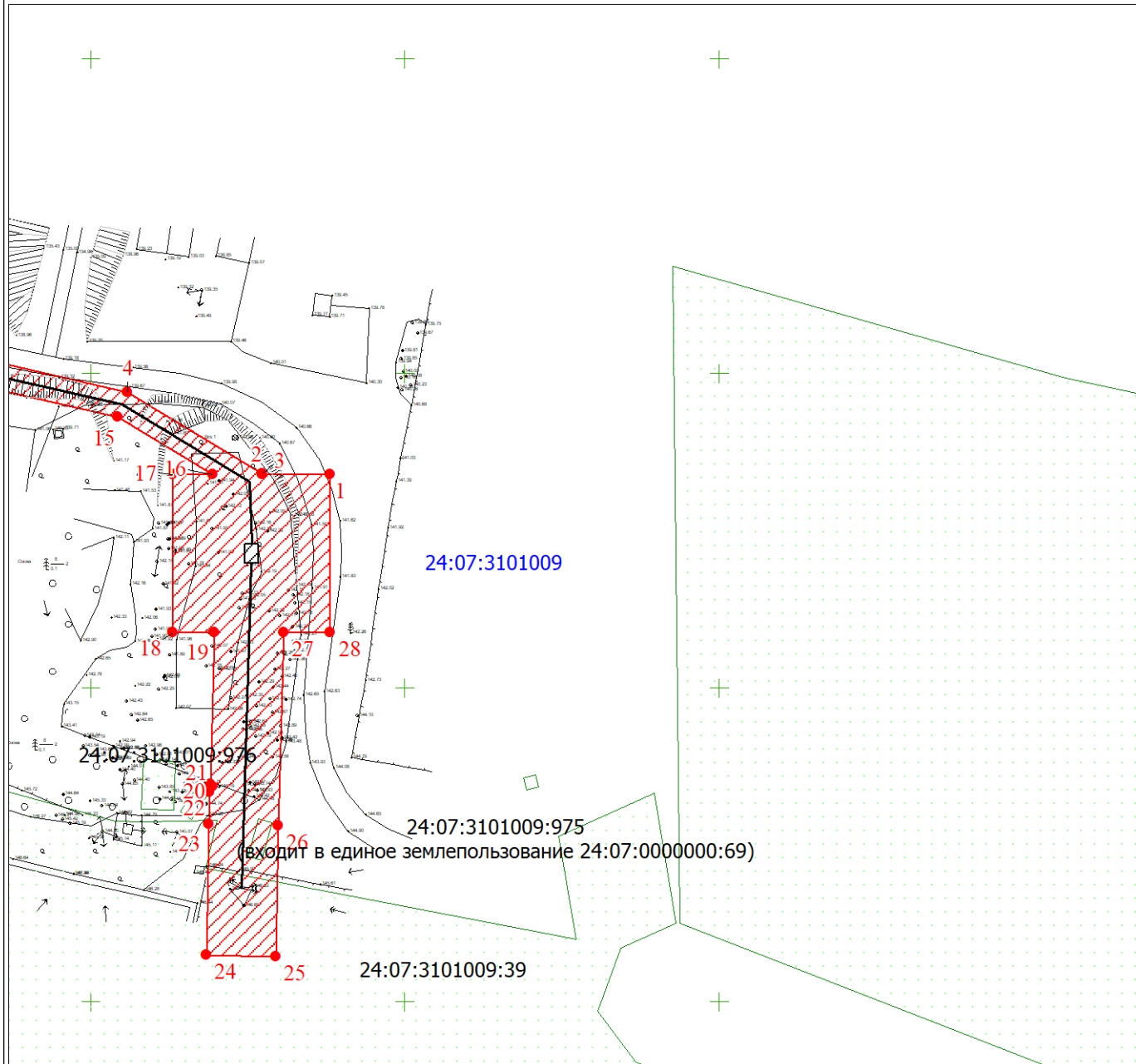
Место для оттиска печати (при наличии) лица, составившего описание местоположения границ объекта



Дата 29.06.2020г.

План границ объекта

Выносной лист № 2



Масштаб 1:1000

Используемые условные знаки и обозначения представлены на листе 4:

Подпись  Леонович Ю. Е.

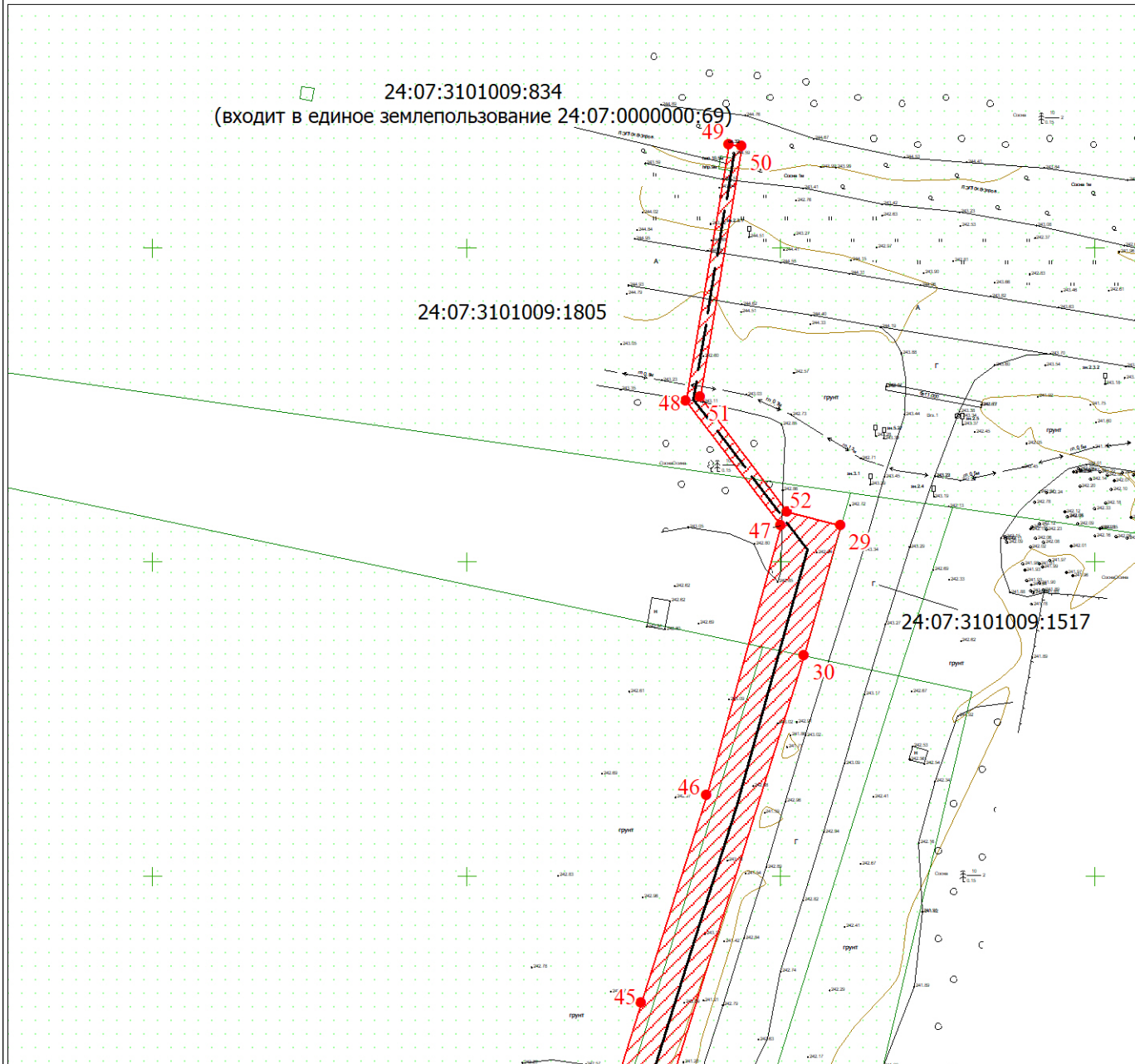
Место для оттиска печати (при наличии) лица, составившего описание местоположения границ объекта



Дата 29.06.2020г.

План границ объекта

Выносной лист № 3



Масштаб 1:1000

Используемые условные знаки и обозначения представлены на листе 4:

Подпись *Ю. Е. Леонович* Леонович Ю. Е.

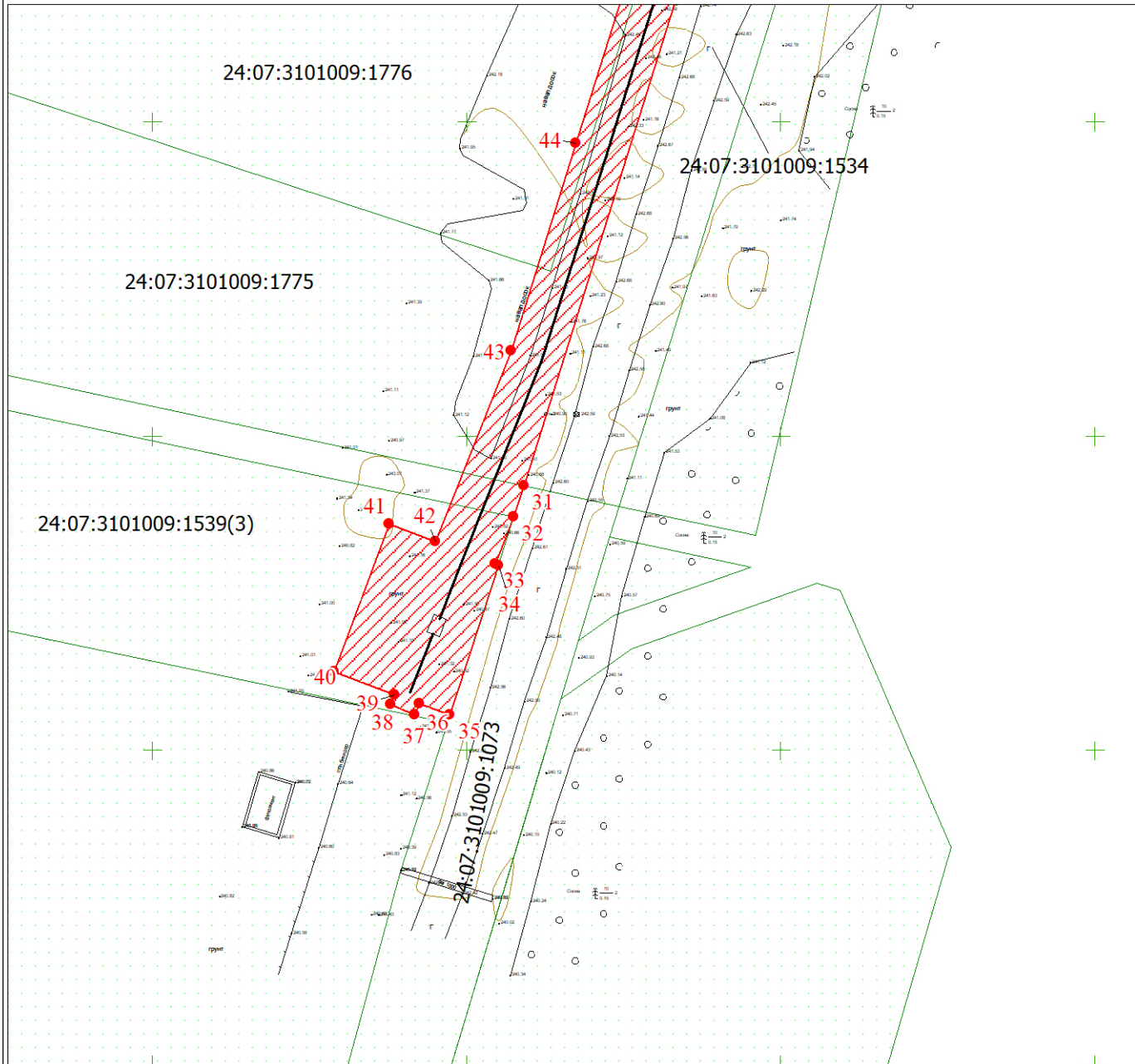
Место для отпечатка печати (при наличии) лица, составившего описание местоположения границ объекта



Дата 29.06.2020г.

План границ объекта

Выносной лист № 4



Масштаб 1:1000

Используемые условные знаки и обозначения представлены на листе 4:

Подпись *Ю. Е. Леонович* Леонович Ю. Е.

Место для отписки печати (при наличии) лица, составившего описание местоположения границ объекта



Дата 29.06.2020г.