ВНЕСЕНИЕ ИЗМЕНЕНИЙ В ГЕНЕРАЛЬНЫЙ ПЛАН БОГУЧАНСКОГО СЕЛЬСОВЕТА БОГУЧАНСКОГО РАЙОНА КРАСНОЯРСКОГО КРАЯ

КАРТА ГРАНИЦ НАСЕЛЕННЫХ ПУНКТОВ
М 1 : 25 000

ФРАГМЕНТ 2
С. БОГУЧАНЫ
М 1 : 5 000

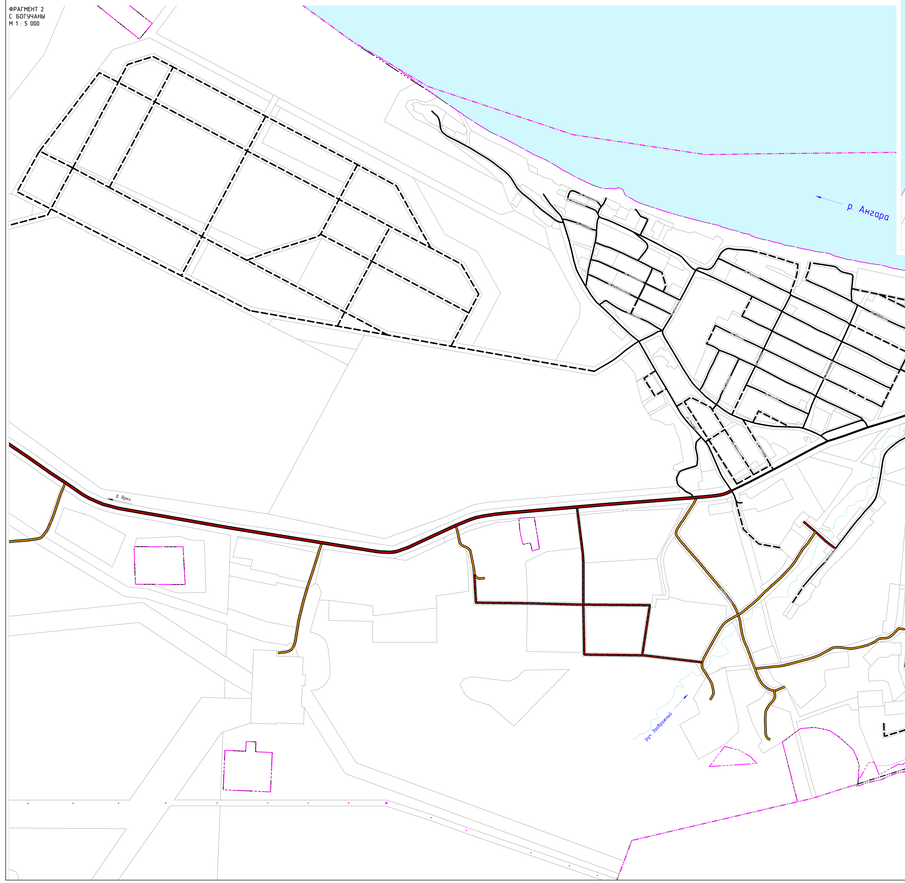

ФРАГМЕНТ 1
Д. ЯРКИ
М 1 : 5 000

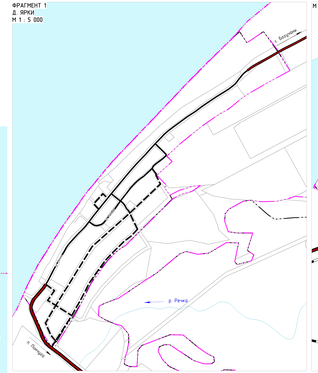

М 1 : 25 000

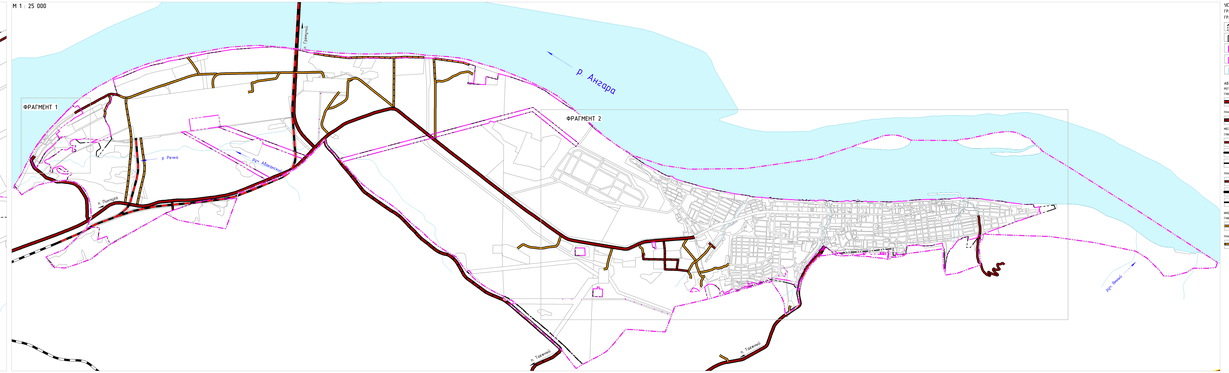

УСЛОВНЫЕ ОБОЗНАЧЕНИЯ
ГРАНИЦЫ И ТЕРРИТОРИИ
ГРАНИЦЫ

- Существующая граница сельского поселения
- Существующая граница населенного пункта
- Утверждённая граница сельского поселения
- Утверждённая граница населенного пункта
- Гидротехнические бойные объекты

АВТОМОБИЛЬНОГО ТРАНСПОРТА
РЕГИОНАЛЬНОГО ЗНАЧЕНИЯ
СУЩЕСТВУЮЩИЕ
- автомобильные дороги
ПЛАНИРУЕМЫЕ К ПОВЕРЖЕНИЮ
- автомобильные дороги

МЕСТНОГО ЗНАЧЕНИЯ
СУЩЕСТВУЮЩИЕ
- автомобильные дороги
- Глубокие улицы
- Тупик 8 м/по застроке
ПЛАНИРУЕМЫЕ К ПОВЕРЖЕНИЮ
- автомобильные дороги
- Глубокие улицы
- Тупик 8 м/по застроке

ИНОГО ЗНАЧЕНИЯ
СУЩЕСТВУЮЩИЕ
- автомобильные дороги
ПЛАНИРУЕМЫЕ К ПОВЕРЖЕНИЮ
- автомобильные дороги

ВНЕСЕНИЕ ИЗМЕНЕНИЙ В ГЕНЕРАЛЬНЫЙ ПЛАН БОГУЧАНСКОГО СЕЛЬСОВЕТА БОГУЧАНСКОГО РАЙОНА КРАСНОЯРСКОГО КРАЯ					GEONIKA
КАРТА ГРАНИЦ НАСЕЛЕННЫХ ПУНКТОВ					
Масштаб	1:25 000	Директор	Кондратий Е.В.	Подпись	
Разраб.		Гл. инженер	Лобанова Е.А.	Подпись	
Дата				Лист	