ВНЕСЕНИЕ ИЗМЕНЕНИЙ В ГЕНЕРАЛЬНЫЙ ПЛАН БОГУЧАНСКОГО СЕЛЬСОВЕТА БОГУЧАНСКОГО РАЙОНА КРАСНОЯРСКОГО КРАЯ

КАРТА ПЛАНИРУЕМОГО РАЗМЕЩЕНИЯ ОБЪЕКТОВ МЕСТНОГО ЗНАЧЕНИЯ
М 1 : 25 000

ФРАГМЕНТ 2
С. БОГУЧАНЫ
М 1 : 5 000

ФРАГМЕНТ 1
Д. ЕРКИ
М 1 : 5 000

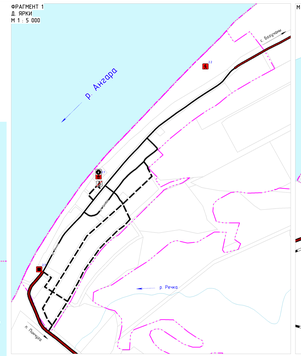

М 1 : 25 000

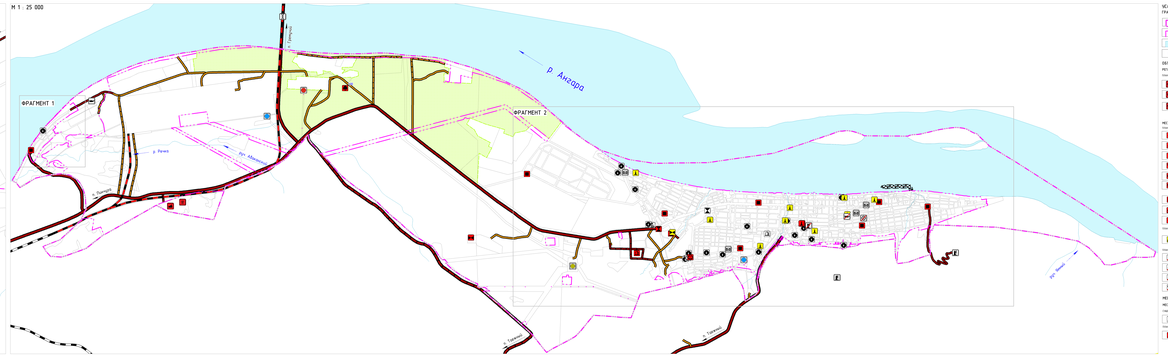

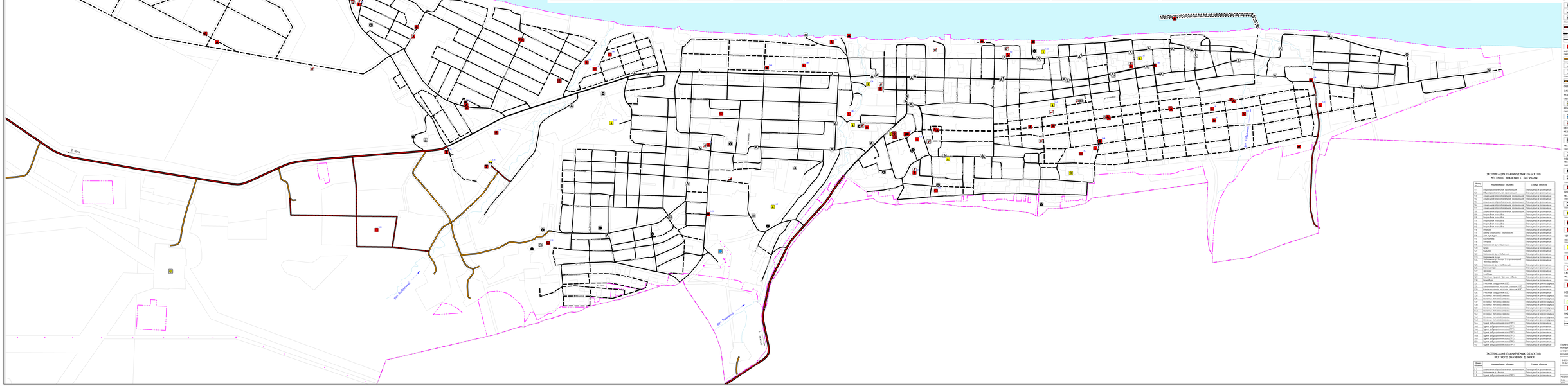
р. Ангара
р. Ирбейка
р. Ирбейка
р. Ирбейка