ВНЕСЕНИЕ ИЗМЕНЕНИЙ В ГЕНЕРАЛЬНЫЙ ПЛАН БОГУЧАНСКОГО СЕЛЬСОВЕТА БОГУЧАНСКОГО РАЙОНА КРАСНОЯРСКОГО КРАЯ

КАРТА НЕСОГЛАСОВАННЫХ ВОПРОСОВ

М 1 : 25 000

ФРАГМЕНТ 2
С БОГУЧАНЫ
М 1 : 2 000

ВОЗНИКАЮЩИЕ ВОПРОСЫ ПОСТАВЛЕННЫЕ, НЕ СОГЛАСОВАННЫЕ В ВИДУ НАЛИЧИЯ ГРАНИЦЫ НАСЕЛЕННОГО ПУНКТА С БОГУЧАНЫ

№ п/п	Кадастровый номер	Разрешенный номер	Использование	Площадь, кв.м
1	Земель населенных пунктов	24:07:0201001:386	Блокированная жилая застройка	457
2	Земель населенных пунктов	24:07:0201001:1201	Для ведения личного подсобного хозяйства (приусадебный) (земельный участок, расположенный в пятнадцати ближайших к границе населенного пункта домовладениях, в ходе которого выявлено несогласование)	1525
3	Земель населенных пунктов	24:07:0201001:2375	Государственное управление почтовой связи (Почтовое отделение)	5200
4	Земель населенных пунктов	24:07:0201001:2397	Для индивидуального жилищного строительства	1000
5	Земель населенных пунктов	24:07:0201001:2396	Для ведения личного подсобного хозяйства	1267
6	Земель населенных пунктов	24:07:0201001:2395	Для ведения личного подсобного хозяйства	1100
7	Земель населенных пунктов	24:07:0201001:2439	Автомобильная мойка, обслуживание автомобилей	2278
8	Земель населенных пунктов	24:07:0201001:2430	Для ведения личного подсобного хозяйства	1024
9	Земель населенных пунктов	24:07:0201001:2431	Для использования в эксплуатации блока 8 (Блок Богучанского лесничества) в составе объекта: Для ведения личного подсобного хозяйства блок 6	1000
10	Земель населенных пунктов	24:07:0201001:1050	Для ведения личного подсобного хозяйства	1131
11	Земель населенных пунктов	24:07:0201001:2027	Для ведения личного подсобного хозяйства	1126
12	Земель населенных пунктов	24:07:0201001:2402	Блокированная жилая застройка	1241
13	Земель населенных пунктов	24:07:0201001:2403	Блокированная жилая застройка	1241
14	Земель населенных пунктов	24:07:0201001:1350	Для ведения личного подсобного хозяйства	1411
15	Земель населенных пунктов	24:07:0201001:2355	Для ведения личного подсобного хозяйства	1228
16	Земель населенных пунктов	24:07:0201001:2376	Для индивидуального жилищного строительства	1000
17	Земель населенных пунктов	24:07:0201001:2370	Для ведения личного подсобного хозяйства	1200
18	Земель населенных пунктов	24:07:0201001:2378	Для ведения личного подсобного хозяйства	1196
19	Земель населенных пунктов	24:07:0201001:2372	Для ведения личного подсобного хозяйства	1200
20	Земель населенных пунктов	24:07:0201001:2362	Для ведения личного подсобного хозяйства	1200
21	Земель населенных пунктов	24:07:0201001:2364	Для ведения личного подсобного хозяйства	1200
22	Земель населенных пунктов	24:07:0201001:2366	Для ведения личного подсобного хозяйства	1000
23	Земель населенных пунктов	24:07:0201001:2326	Для использования в целях бытового обслуживания населения	1000
24	Земель населенных пунктов	24:07:0201001:2327	Для ведения личного подсобного хозяйства	1017
25	Земель населенных пунктов	24:07:0201001:2326	Для ведения личного подсобного хозяйства	1000
26	Земель населенных пунктов	24:07:0201001:2327	Для ведения личного подсобного хозяйства	1000
27	Земель населенных пунктов	24:07:0201001:2328	Для ведения личного подсобного хозяйства	1000
28	Земель населенных пунктов	24:07:0201001:2329	Для ведения личного подсобного хозяйства	1000
29	Земель населенных пунктов	24:07:0201001:2330	Для ведения личного подсобного хозяйства	1000
30	Земель населенных пунктов	24:07:0201001:2331	Для ведения личного подсобного хозяйства	1000
31	Земель населенных пунктов	24:07:0201001:2332	Для ведения личного подсобного хозяйства	1000
32	Земель населенных пунктов	24:07:0201001:2333	Для ведения личного подсобного хозяйства	1000
33	Земель населенных пунктов	24:07:0201001:2334	Для ведения личного подсобного хозяйства	1000
34	Земель населенных пунктов	24:07:0201001:2335	Для ведения личного подсобного хозяйства	1000
35	Земель населенных пунктов	24:07:0201001:2336	Для ведения личного подсобного хозяйства	1000
36	Земель населенных пунктов	24:07:0201001:2337	Для ведения личного подсобного хозяйства	1000
37	Земель населенных пунктов	24:07:0201001:2338	Для ведения личного подсобного хозяйства	1000
38	Земель населенных пунктов	24:07:0201001:2339	Для ведения личного подсобного хозяйства	1000
39	Земель населенных пунктов	24:07:0201001:2340	Для ведения личного подсобного хозяйства	1000
40	Земель населенных пунктов	24:07:0201001:2341	Для ведения личного подсобного хозяйства	1000
41	Земель населенных пунктов	24:07:0201001:2342	Для ведения личного подсобного хозяйства	1000
42	Земель населенных пунктов	24:07:0201001:2343	Для ведения личного подсобного хозяйства	1000
43	Земель населенных пунктов	24:07:0201001:2344	Для ведения личного подсобного хозяйства	1000
44	Земель населенных пунктов	24:07:0201001:2345	Для ведения личного подсобного хозяйства	1000
45	Земель населенных пунктов	24:07:0201001:2346	Для ведения личного подсобного хозяйства	1000
46	Земель населенных пунктов	24:07:0201001:2347	Для ведения личного подсобного хозяйства	1000
47	Земель населенных пунктов	24:07:0201001:2348	Для ведения личного подсобного хозяйства	1000
48	Земель населенных пунктов	24:07:0201001:2349	Для ведения личного подсобного хозяйства	1000
49	Земель населенных пунктов	24:07:0201001:2350	Для ведения личного подсобного хозяйства	1000
50	Земель населенных пунктов	24:07:0201001:2351	Для ведения личного подсобного хозяйства	1000
51	Земель населенных пунктов	24:07:0201001:2352	Для ведения личного подсобного хозяйства	1000
52	Земель населенных пунктов	24:07:0201001:2353	Для ведения личного подсобного хозяйства	1000
53	Земель населенных пунктов	24:07:0201001:2354	Для ведения личного подсобного хозяйства	1000
54	Земель населенных пунктов	24:07:0201001:2380	Коммунальное обслуживание	455
55	Земель населенных пунктов	24:07:0201001:2374	Для ведения личного подсобного хозяйства	1200
56	Земель населенных пунктов	24:07:0201001:2376	Для ведения личного подсобного хозяйства	200
57	Земель населенных пунктов	24:07:0201001:2858	Блокированная жилая застройка (жилые дома, состоящие из двух жилых домов, имеющих общую стену (стены) без проемов между собой (блок))	472
58	Земель населенных пунктов	24:07:0201001:2513	Для использования в целях бытового обслуживания населения	1000
59	Земель населенных пунктов	24:07:0201001:2361	Для использования в целях бытового обслуживания населения	1000
60	Земель населенных пунктов	24:07:0201001:2029	Для ведения личного подсобного хозяйства	1000
61	Земель населенных пунктов	24:07:0201001:2956	Для ведения личного подсобного хозяйства	1000
62	Земель населенных пунктов	24:07:0201001:2961	Для ведения личного подсобного хозяйства	1000
63	Земель населенных пунктов	24:07:0201001:2476	Деятельность по оказанию ветеринарных услуг	1878
64	Земель населенных пунктов	24:07:0201001:2429	Производство бань, услуги, предоставляемые банными и банно-оздоровительными комплексами	1229
65	Земель населенных пунктов	24:07:0201001:2433	Для ведения личного подсобного хозяйства	2121
66	Земель населенных пунктов	24:07:0201001:2368	Для ведения личного подсобного хозяйства	1000
67	Земель населенных пунктов	24:07:0201001:2363	Для ведения личного подсобного хозяйства	1000
68	Земель населенных пунктов	24:07:0201001:2322	Коммунальное обслуживание	27
69	Земель населенных пунктов	24:07:0201001:2323		27
70	Земель населенных пунктов	24:07:0201001:2324		28

ФРАГМЕНТ 1
Д. ПЕРКИ
М 1 : 5 000

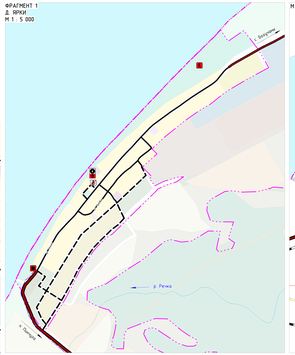

М 1 : 25 000

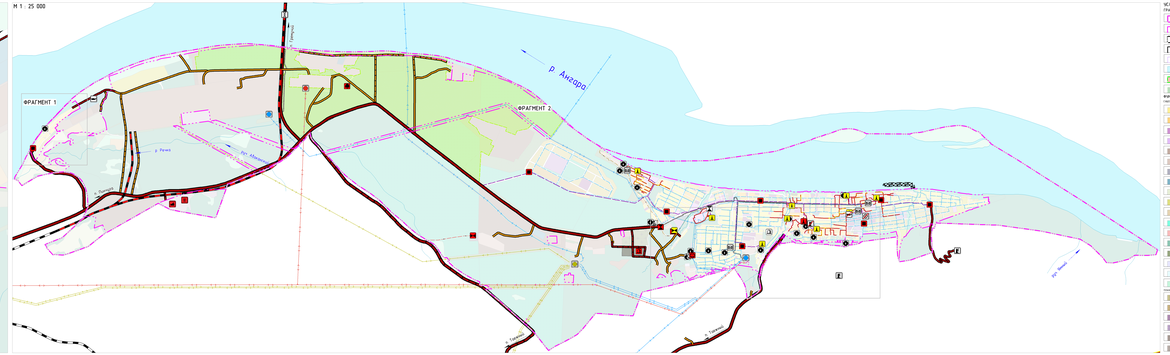

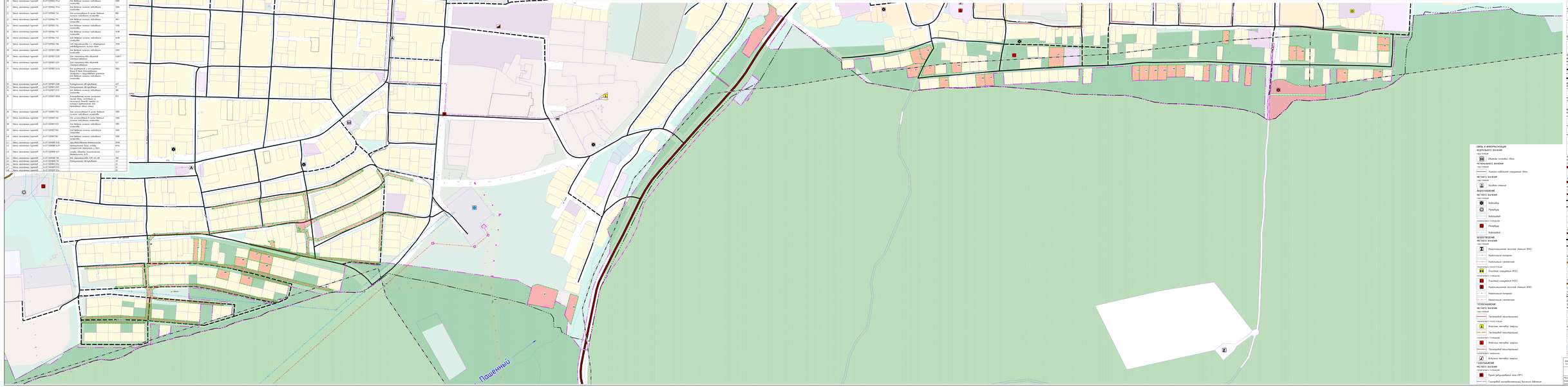

УСЛОВНЫЕ ОБОЗНАЧЕНИЯ
ГРАНИЦЫ И ТЕРРИТОРИИ
Утвержденная граница сельского поселения
Утвержденная граница населенного пункта
Граница сельского поселения
Граница населенного пункта
Границы земельных участков, бессрочное б/в (бессрочное пользование) реестр собственности
Собственные бесхозные объекты
Земельные участки, не состоящие на балансе и в аренде населенного пункта с. Богучаны
Территории Богучанского лесничества, кварталы номер 24:07:15:3
ФУНКЦИОНАЛЬНЫЕ ЗОНЫ
СЕЛЬСКИЕ ПОСЕЛЕНИЯ
Зона застройки индивидуальными жилыми домами
Зона застройки многоквартирными жилыми домами (до 3 этажей, включая мансардный)
Многофункциональная общественно-деловая зона
Зона специализированной общественной застройки
Производственная зона
Коммунально-складская зона
Зона инженерной инфраструктуры
Зона транспортной инфраструктуры
Зона сельскохозяйственных угодий
Производственная зона сельскохозяйственных предприятий
Иная зона сельскохозяйственного назначения
Зона специальных территорий общественного пользования (кладбища, парки, сады, скверы, бульвары, спортивные залы)
Зона отдыха
Зона лесов
Зона кладбищ
Зона различных территорий
Зона добывающих
Иная зона
НАСЕЛЕННЫЕ ПУНКТЫ
Зона застройки индивидуальными жилыми домами
Зона застройки многоквартирными жилыми домами (до 3 этажей, включая мансардный)
Многофункциональная общественно-деловая зона
Зона специализированной общественной застройки
Производственная зона
Коммунально-складская зона
Зона инженерной инфраструктуры
Зона транспортной инфраструктуры
Зона сельскохозяйственных угодий
Производственная зона сельскохозяйственных предприятий
Иная зона сельскохозяйственного назначения
Зона специальных территорий общественного пользования (кладбища, парки, сады, скверы, бульвары, спортивные залы)
Зона отдыха
Зона лесов
Зона кладбищ
Зона различных территорий
Зона добывающих
Иная зона
ОБЪЕКТЫ СОЦИАЛЬНОЙ ИНФРАСТРУКТУРЫ
РЕГИОНАЛЬНОГО ЗНАЧЕНИЯ
НАСЕЛЕННЫЕ ПУНКТЫ
Территория центра социального обслуживания населения
Стационарные медицинские организации
Объекты культуры (в том числе: а) объекты культуры, информационно-досуговые (в том числе: клубы, дворцы культуры, дома культуры, культурно-досуговые объединения); б) в т. ч. культурно-просветительные учреждения (библиотеки, музеи, выставочные залы, планетарии, зоопарки, аквариумы)
МЕСТНОГО ЗНАЧЕНИЯ
НАСЕЛЕННЫЕ ПУНКТЫ
Дошкольные образовательные организации
Общеобразовательные организации
Объекты культурно-просветительного назначения
Объекты культурно-досугового (клубного) типа
Стационарные учреждения
Объекты спорта, включающие физические площадки (спортивные сооружения (объекты) общего пользования, в том числе: спортивные залы, плоскостные спортивные сооружения, плавательные бассейны, стрелковые тренажеры, центры, залы, площадки, объекты
Иные культурные и отдых
Территории зона
ОБЪЕКТЫ ИНЖЕНЕРНОЙ ИНФРАСТРУКТУРЫ
РЕГИОНАЛЬНОГО ЗНАЧЕНИЯ
НАСЕЛЕННЫЕ ПУНКТЫ
Объекты размещения отходов
Объекты по обработке, утилизации, обезвреживанию отходов
МЕСТНОГО ЗНАЧЕНИЯ
НАСЕЛЕННЫЕ ПУНКТЫ
Объекты, связанные с производственной деятельностью
Зона застройки
Производства строительной промышленности, за исключ. неметаллических минеральных продукции
Объекты, связанные с производственной деятельностью
ЗОНЫ ОГРАНИЧЕНИЯ ПРИРОДНЫЕ ТЕРРИТОРИИ
НАСЕЛЕННЫЕ ПУНКТЫ
Водные объекты
Водные объекты
ОБЪЕКТЫ ТРАНСПОРТНОЙ ИНФРАСТРУКТУРЫ
ВНЕУЛИЧНОДОРОЖНОГО ТРАНСПОРТА
РЕГИОНАЛЬНОГО ЗНАЧЕНИЯ
НАСЕЛЕННЫЕ ПУНКТЫ
Железнодорожные пути
Железнодорожные пути
ВОДНОГО ТРАНСПОРТА
МЕСТНОГО ЗНАЧЕНИЯ
НАСЕЛЕННЫЕ ПУНКТЫ
Гидроузлы
Гидроузлы
НАСЕЛЕННЫЕ ПУНКТЫ
Места стоянки маломерных, спортивных парусных судов и иных плавучих средств
ВОЗДУШНОГО ТРАНСПОРТА
РЕГИОНАЛЬНОГО ЗНАЧЕНИЯ
НАСЕЛЕННЫЕ ПУНКТЫ
Посадочная площадка
НАСЕЛЕННЫЕ ПУНКТЫ
Вертолетная
Вертолетная
НАСЕЛЕННЫЕ ПУНКТЫ
Вертолетная
Вертолетная
НАСЕЛЕННЫЕ ПУНКТЫ
Посадочная площадка
Объекты обслуживания гражданской авиации (аэродромы, расположенные вне территорий аэродромов)
АВТОМОБИЛЬНОГО ТРАНСПОРТА
РЕГИОНАЛЬНОГО ЗНАЧЕНИЯ
НАСЕЛЕННЫЕ ПУНКТЫ
Автомобильные дороги
Постоянные сооружения
НАСЕЛЕННЫЕ ПУНКТЫ
Автомобильные дороги
МЕСТНОГО ЗНАЧЕНИЯ
НАСЕЛЕННЫЕ ПУНКТЫ
Автомобильные дороги
Гаражи улиц
НАСЕЛЕННЫЕ ПУНКТЫ
Улицы в жилой застройке
Автомобильные дороги
Гаражи улиц
НАСЕЛЕННЫЕ ПУНКТЫ
Улицы в жилой застройке
Остановочный пункт
МЕСТНОГО ЗНАЧЕНИЯ
НАСЕЛЕННЫЕ ПУНКТЫ
Автомобильные дороги
Станции обслуживания
НАСЕЛЕННЫЕ ПУНКТЫ
Станции технического обслуживания
ГИДРОТЕХНИЧЕСКИЕ СООРУЖЕНИЯ
НАСЕЛЕННЫЕ ПУНКТЫ
Искусственные гидротехнические сооружения
ОБЪЕКТЫ ИНЖЕНЕРНОЙ ИНФРАСТРУКТУРЫ
ЭЛЕКТРОСНАБЖЕНИЯ
МЕСТНОГО ЗНАЧЕНИЯ
НАСЕЛЕННЫЕ ПУНКТЫ
Электрические подстанции 220 кВ
Линии электропередачи 220 кВ
РЕГИОНАЛЬНОГО ЗНАЧЕНИЯ
НАСЕЛЕННЫЕ ПУНКТЫ
Электрические подстанции 110 кВ
Электрические подстанции 35 кВ
Линии электропередачи 110 кВ
Линии электропередачи 35 кВ
ГАЗОСНАБЖЕНИЕ
МЕСТНОГО ЗНАЧЕНИЯ
НАСЕЛЕННЫЕ ПУНКТЫ
Пункт добудительных газов (ПДГ)
Газораспределительная бесхозяйная подземная

ВНЕСЕНИЕ ИЗМЕНЕНИЙ В ГЕНЕРАЛЬНЫЙ ПЛАН БОГУЧАНСКОГО СЕЛЬСОВЕТА БОГУЧАНСКОГО РАЙОНА КРАСНОЯРСКОГО КРАЯ

КАРТА НЕСОГЛАСОВАННЫХ ВОПРОСОВ

Изм.	Кол. уч.	Лист	N док.	Подпись	Дата
Разраб.			Сергеева Т.В.		
Гл. специал.			Лебедевская Л.А.		

GEONIKA